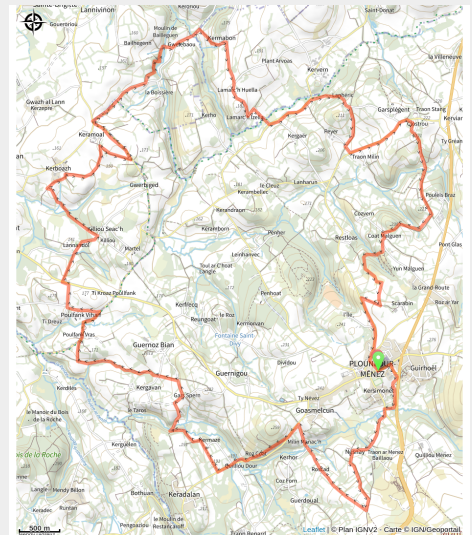


164_noir_15 Les Riboul de Plouneour



(0)



Infos pratiques

Pratique : VTT

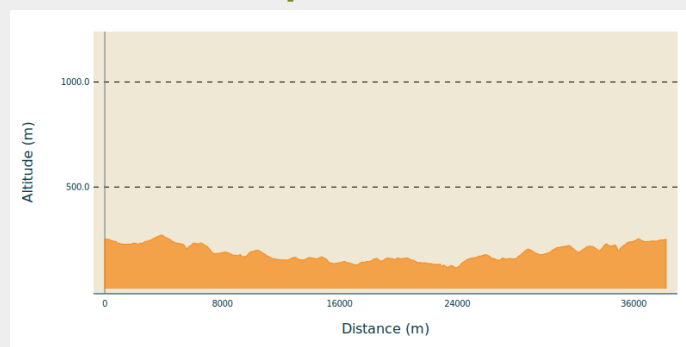
Longueur : 25.4 km

Dénivelé positif : 566 m

Difficulté : Noir (très difficile)

Itinéraire

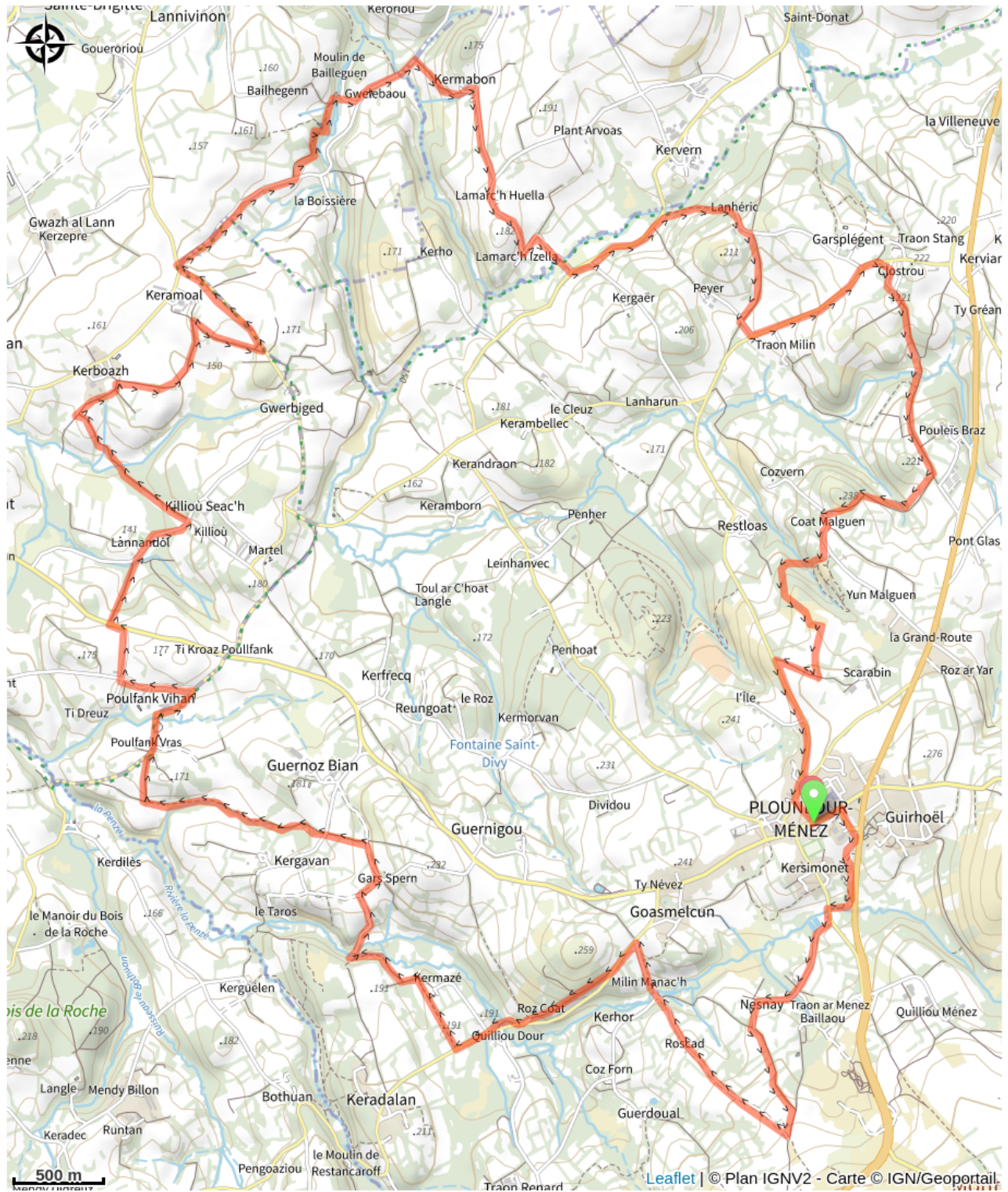
Profil altimétrique



Altitude min 116 m Altitude max 272 m

Au départ de l'enclos paroissial de Plounéour-Ménez partez à la découverte de ces chemins et ruisseaux. Labellisée commune du Patrimoine rural, elle est riche d'un patrimoine bâti souvent lié à la culture du lin : maison à apothéiz : maisons à avancées, typiques de la région; Kanndi, chapelles Une belle découverte sportive et culturelle.

Sur votre route...



Toutes les informations pratiques