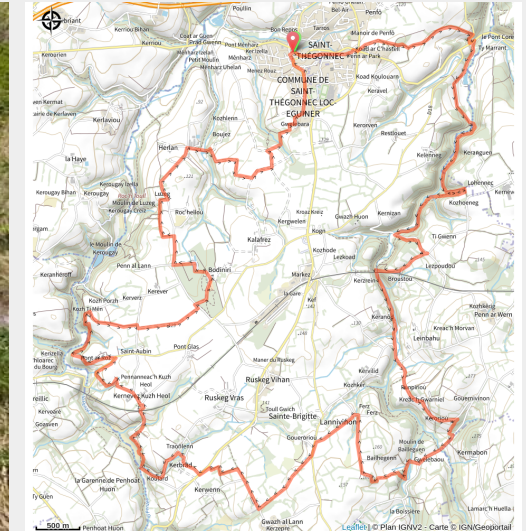


# 164\_noir\_13\_les 2rivieres



(0)



## Infos pratiques

Pratique : VTT

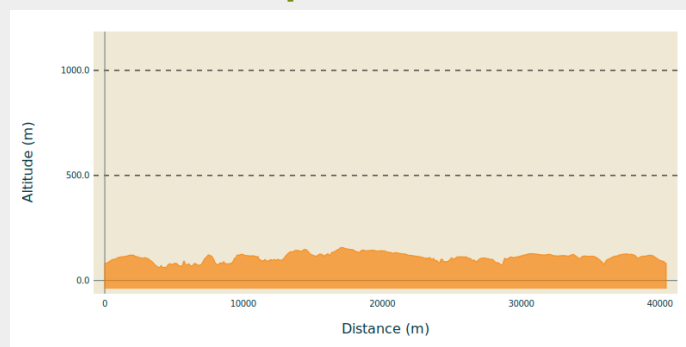
Longueur : 26.8 km

Dénivelé positif : 672 m

Difficulté : Noir (très difficile)

# Itinéraire

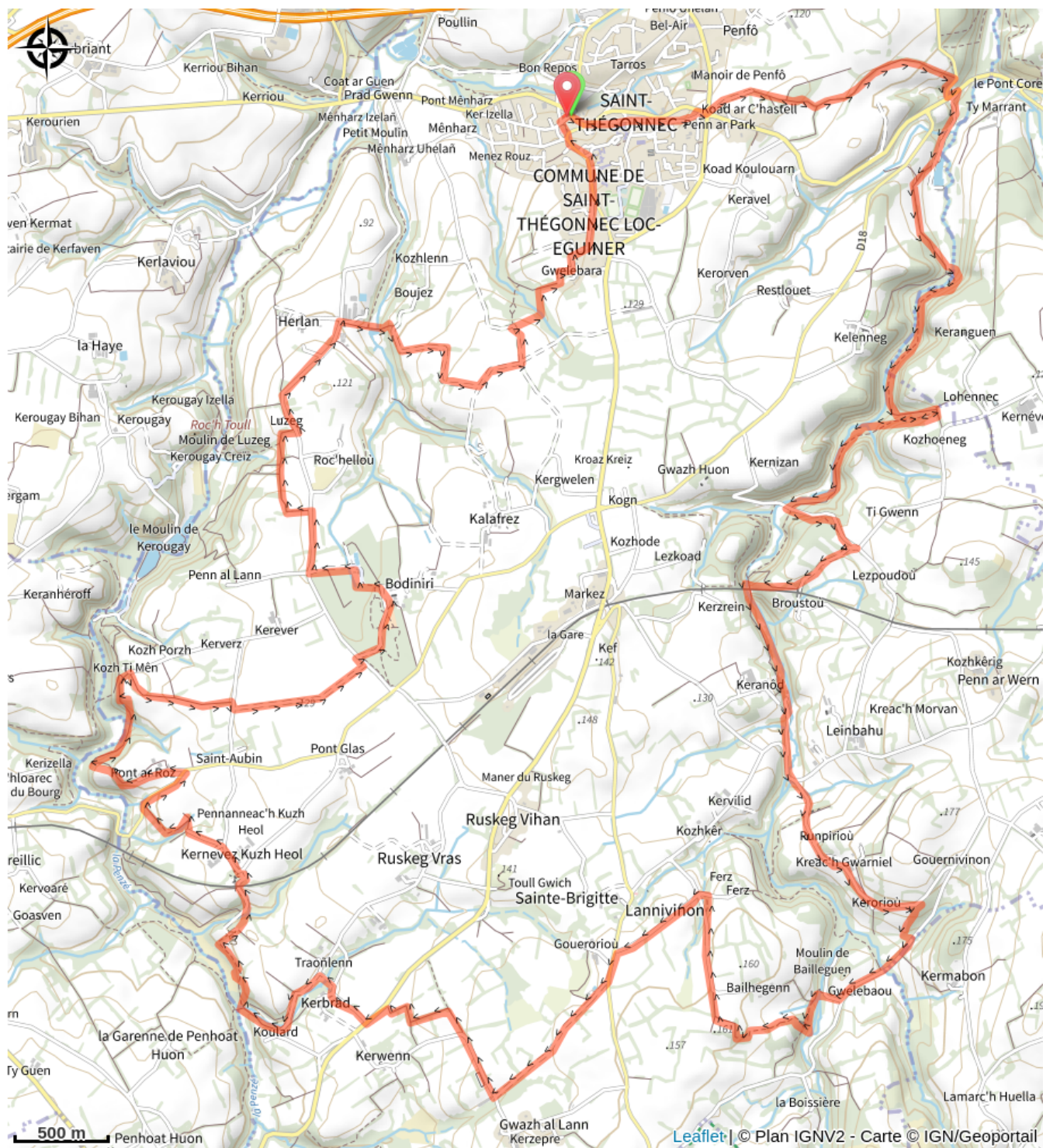
## Profil altimétrique



Altitude min 61 m Altitude max 157 m

Ce long circuit VTT vous fait découvrir les richesses naturelles et patrimoniales de la commune de Saint Thégonnec Loc Eguiner : Que ce soit la vallée du Coat Toulzac'h ou de la Penzé, les kanndi en ruines ou restaurés, et l'enclos paroissial. De beaux chemins et de beaux dénivelés vous apportent toutes les sensations requises pour prendre du plaisir à VTT. Une bonne crêpe au retour finira en beauté la sortie.

# Sur votre route...



# Toutes les informations pratiques