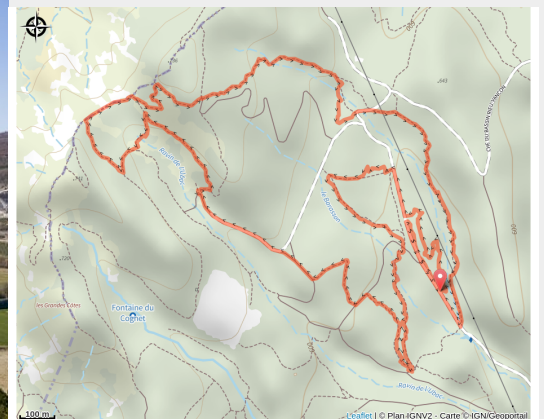


150_noir_rouge_stade VTT XCO de Haute Provence_secteur Val de Durance

Alpes-de-Haute-Provence



(0)



Infos pratiques

Pratique : VTT

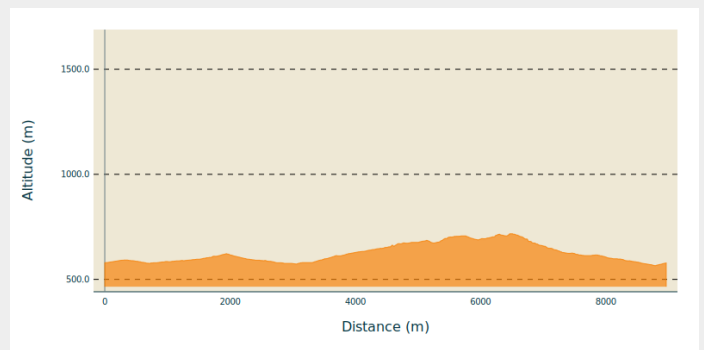
Longueur : 6.4 km

Dénivelé positif : 286 m

Difficulté : Noir (très difficile)

Itinéraire

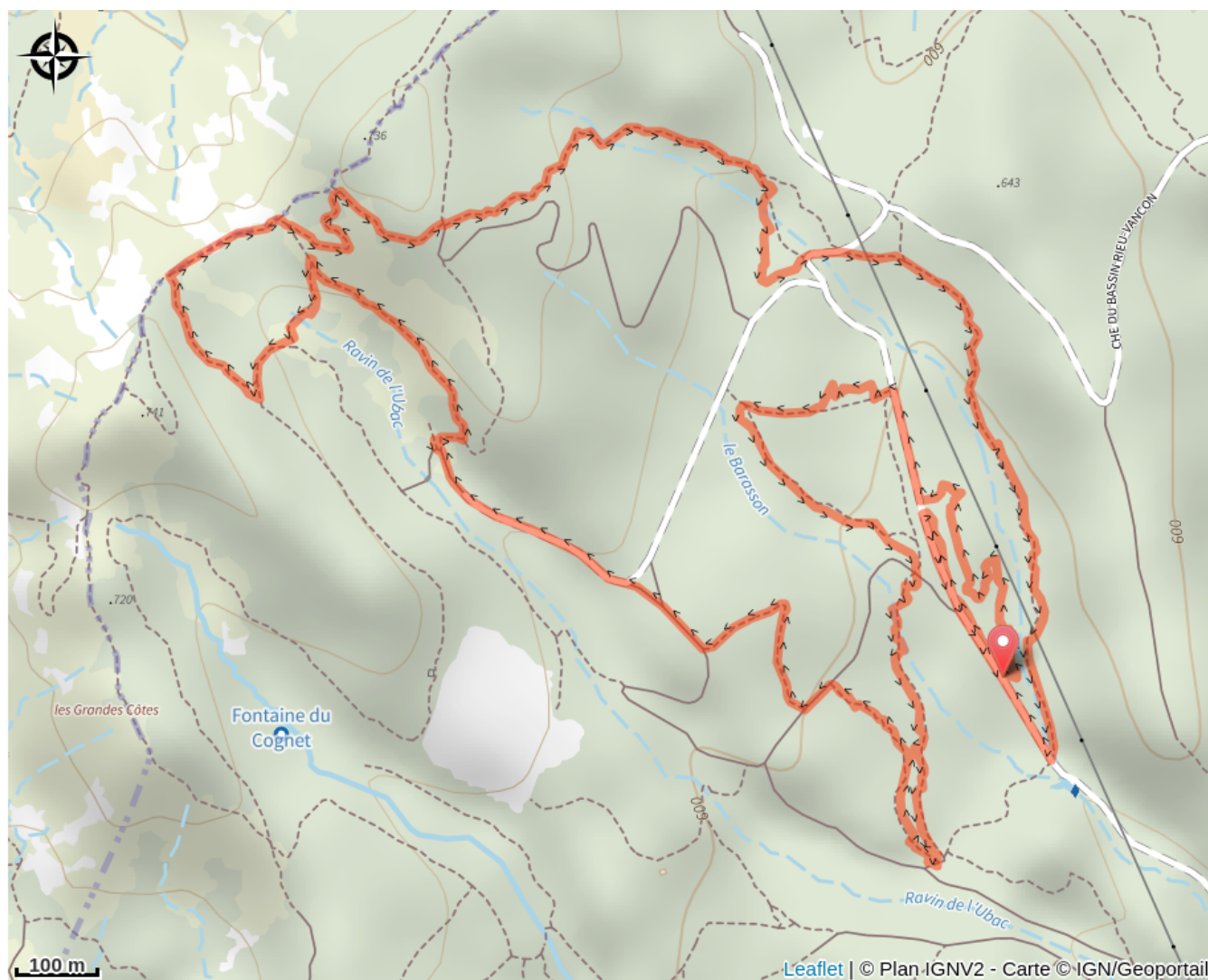
Profil altimétrique



Altitude min 565 m Altitude max 717 m

Le Stade VTT XCO de Haute-Provence à Château-Arnoux est conçu pour l'entraînement de haut-niveau. Situé en espace naturel, gratuit et ouvert à l'année, il regroupe 4 parcours. Parking et départ depuis l'Office de Tourisme à Château-Arnoux (liaison 2,5km). Vous avez le choix de 4 parcours : • Parcours rouge/noir : 6,4 km – 250 m de dénivelé – 15 agrès XCO (sauts, modules bois, rock garden, dual slalom, escaliers, virages relevés...) • Parcours bleu : 2,2 km – 100 m de dénivelé • Parcours vert : 1,5 km – 50 m de dénivelé • Pumptrack naturel • Une aire ludique de maniabilité : 20 agrès

Sur votre route...



Toutes les informations pratiques