150 - N°7 Secteur Verdon - Le Moulin de Mouresse - VAE - Rouge

Alpes-de-Haute-Provence

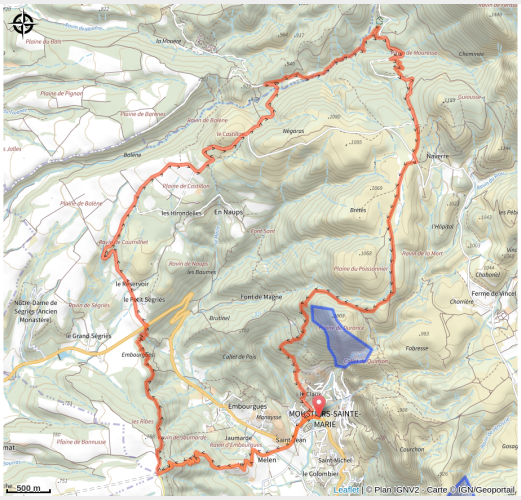

(0)

Infos pratiques

Pratique : VTT

Longueur : 20.2 km

Dénivelé positif : 901 m

Difficulté : Rouge (difficile)

Itinéraire

Profil altimétrique

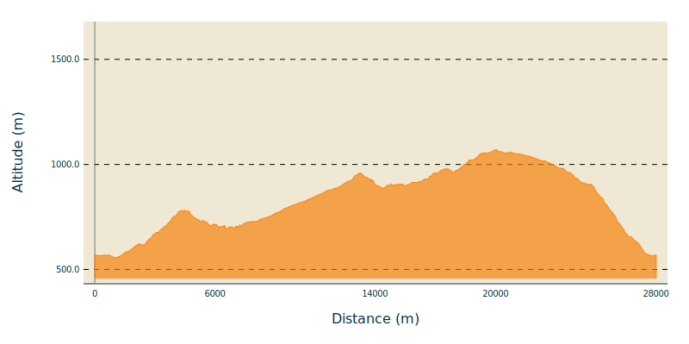

Altitude min 556 m Altitude max 1070 m

Au départ du parking à l’entrée de Moustiers-Sainte-Marie, prendre la montée goudronnée (surnommée la 16%) sur 3 km. Empruntez un joli sentier ludique en sous-bois jusqu’à l’embranchement du Petit Ségriès, puis montez jusqu’au lieudit le Castillon par un chemin goudronné aux beaux panoramas. Suivez ensuite un chemin au profil descendant, sur votre gauche, et empruntez un super petit sentier qui longe un ruisseau jusqu’au Moulin de Mouresse. Enfin, suivez l’enchaînement de pistes et de chemins pour récupérer le parcours de la Transverdon qui ramène au village de Moustiers-Sainte-Marie. 21km – 768mD+ - 04360 Moustiers-Sainte-Marie, France

Sur votre route...

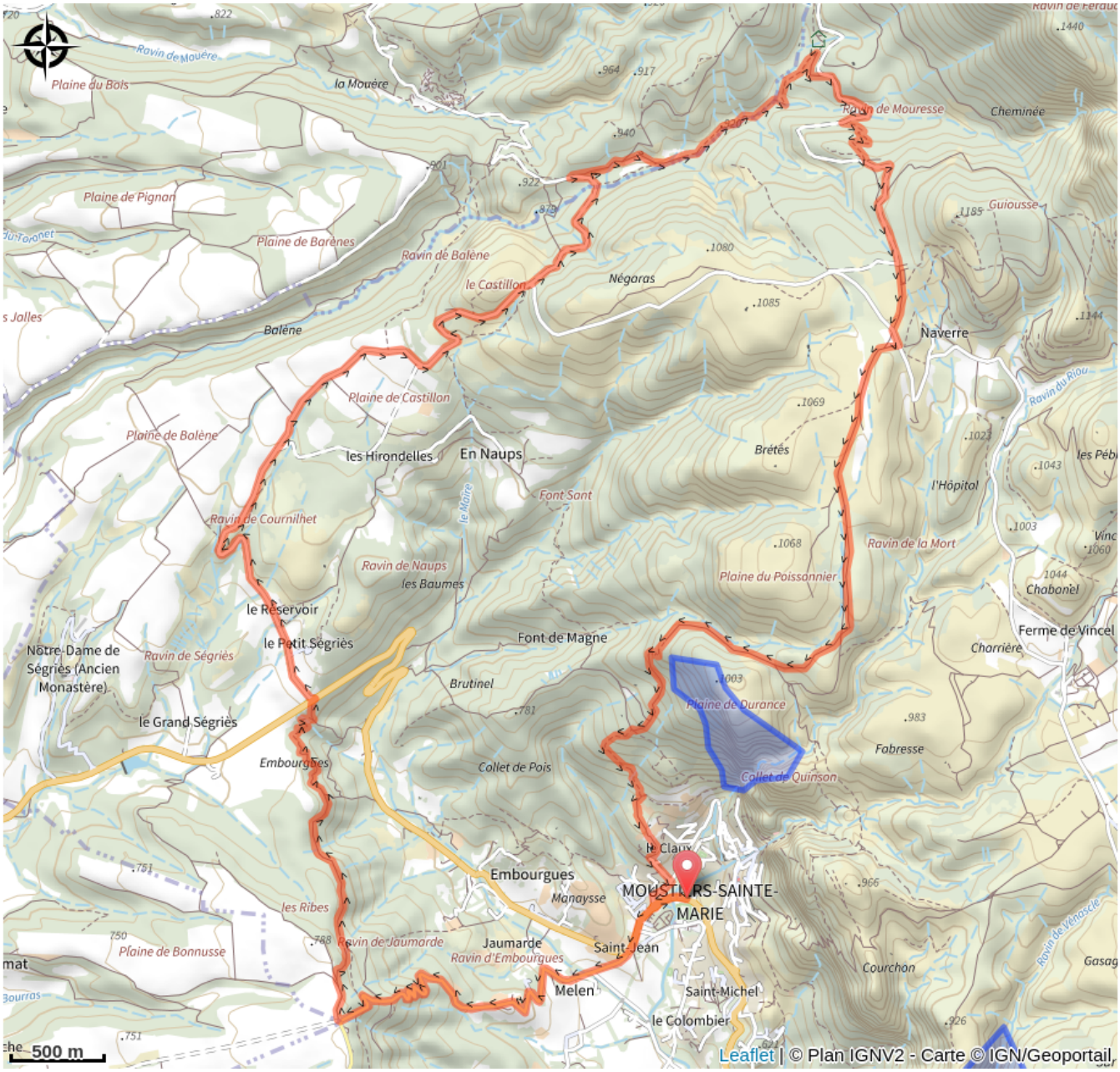

Toutes les informations pratiques

Zones de sensibilité environnementale

Le long de votre itinéraire, vous allez traverser des zones de sensibilité liées à la présence d’une espèce ou d’un milieu particulier. Dans ces zones, un comportement adapté permet de contribuer à leur préservation. Pour plus d’informations détaillées, des fiches spécifiques sont accessibles pour chaque zone.

Vautour fauve

Période de sensibilité : Janvier, Février, Mars, Avril, Mai, Juin, Juillet, Août, Décembre

Contact : Parc naturel régional du Verdon
Anne FERMENT - 04 92 74 68 00 - aferment@parcduverdon.fr

ATTENTION : nidification du Vautour fauve !

En concertation avec les acteurs locaux, une zone de sensibilité a été définie autour des secteur de nidifcation du Vautour fauve.

Le Vautour fauve est sensible au dérangement. Afin de favoriser les conditions de reproduction jusqu'à l'envol des poussins, **il est demandé, pendant la période du 1er janvier au 31 août :**
- de ne pas survoler les zones de sensibilté (drones, aéronefs motorisés ou non)
- de en pas mettre en place des équipements de highline
- d'éviter d'utiliser les voies d'escalade sensibles.

La liste des voies d'escalade sensibles vis-à-vis de la nidification de ce rapace est disponible sur le lien suivant :
Liste des voies d'escalade sensibles

Ces voies sont dites sensibles car elles passent dans, à proximité immédiate des nids ou bien sont visibles depuis les nids.
Cette liste est mise à jour chaque année par la Ligue pour la protection des oiseaux PACA.