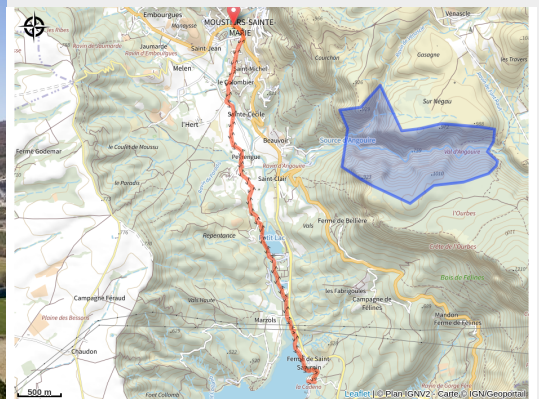


# 150 - N°1 Secteur Verdon - Le Lac de Sainte-Croix depuis Moustiers - Vert

Alpes-de-Haute-Provence



(0)



## Infos pratiques

Pratique : VTT

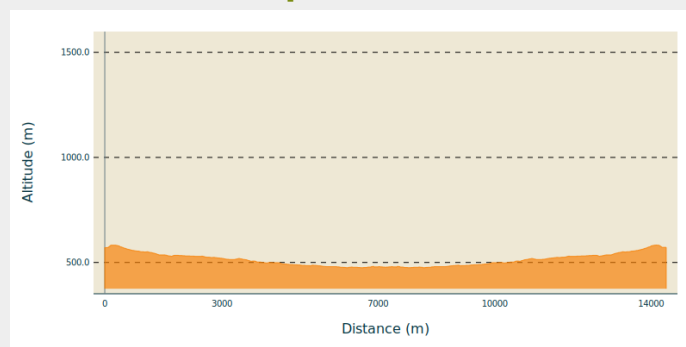
Longueur : 10.4 km

Dénivelé positif : 185 m

Difficulté : Vert (très facile)

# Itinéraire

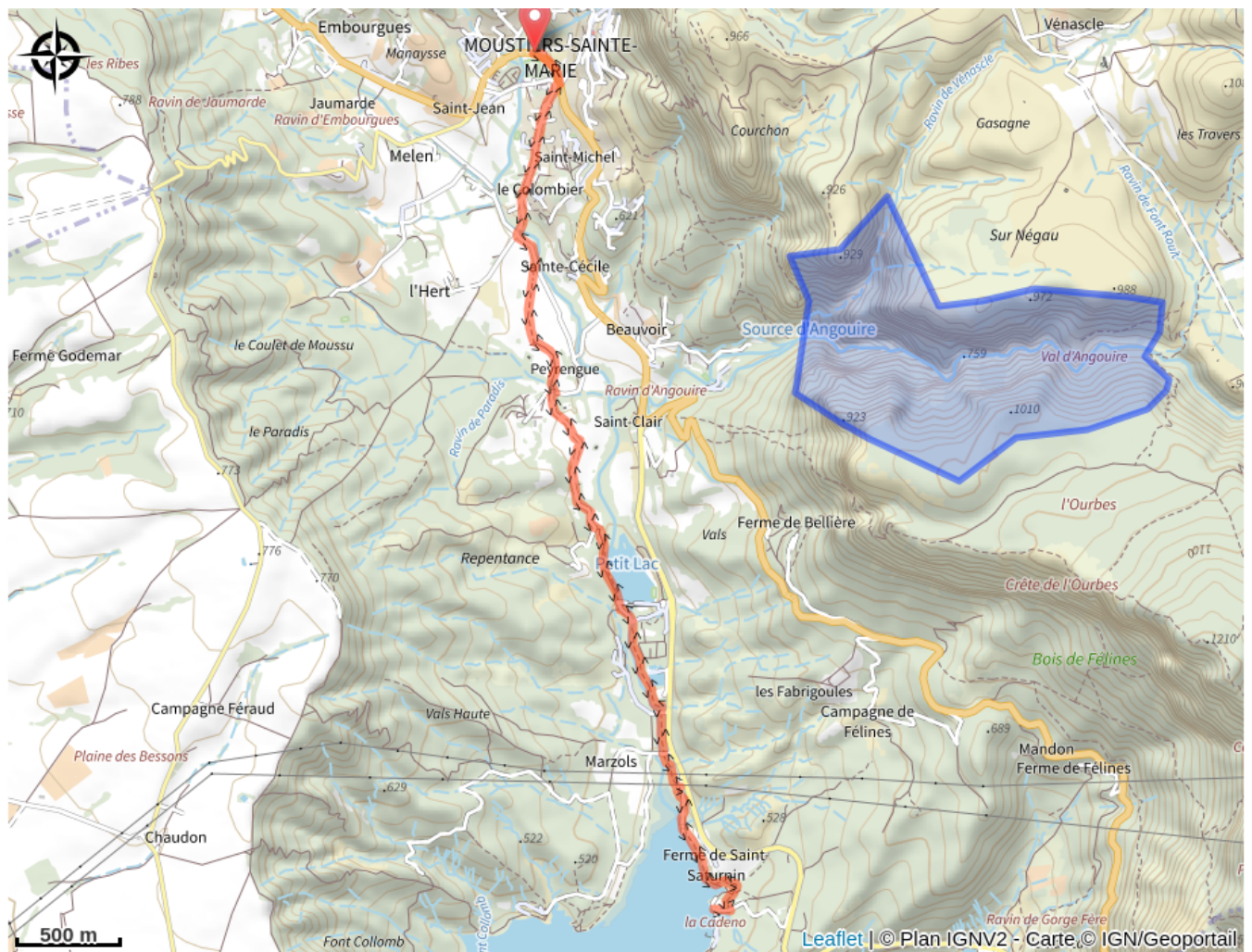
## Profil altimétrique



Altitude min 475 m Altitude max 583 m

Au départ du parking à l'entrée de Moustiers-Saint-Marie, descendre sur un petit chemin goudronné, traverser le passage à gué, et suivre le GR4 jusqu'au Petit Lac. Un petit sentier agréable vous mènera jusqu'à la plage du lac de Saint-Croix, au lieudit de la ferme de St-Saturnin. Ce parcours est idéal pour rejoindre le lac depuis le village et profiter de la baignade. Retour par le même itinéraire.

# Sur votre route...



# Toutes les informations pratiques