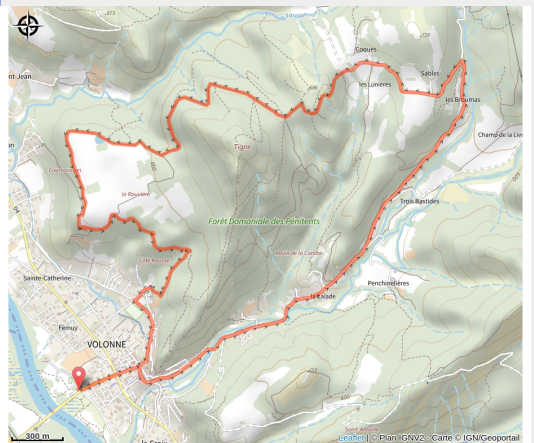


150 - Secteur Val de Durance - N°23 - Le Tour de Tigne - Rouge

Alpes-de-Haute-Provence



(0)

Infos pratiques

Pratique : VTT

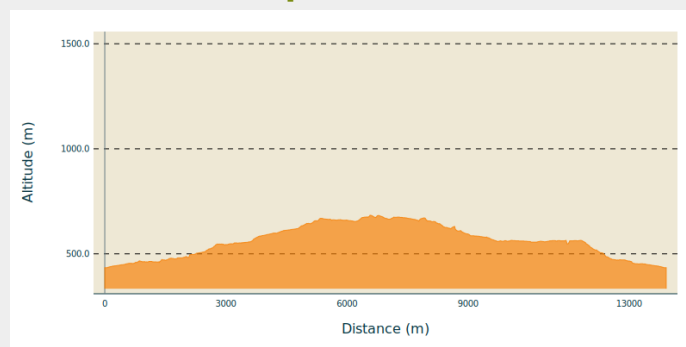
Longueur : 10.0 km

Dénivelé positif : 432 m

Difficulté : Rouge (difficile)

Itinéraire

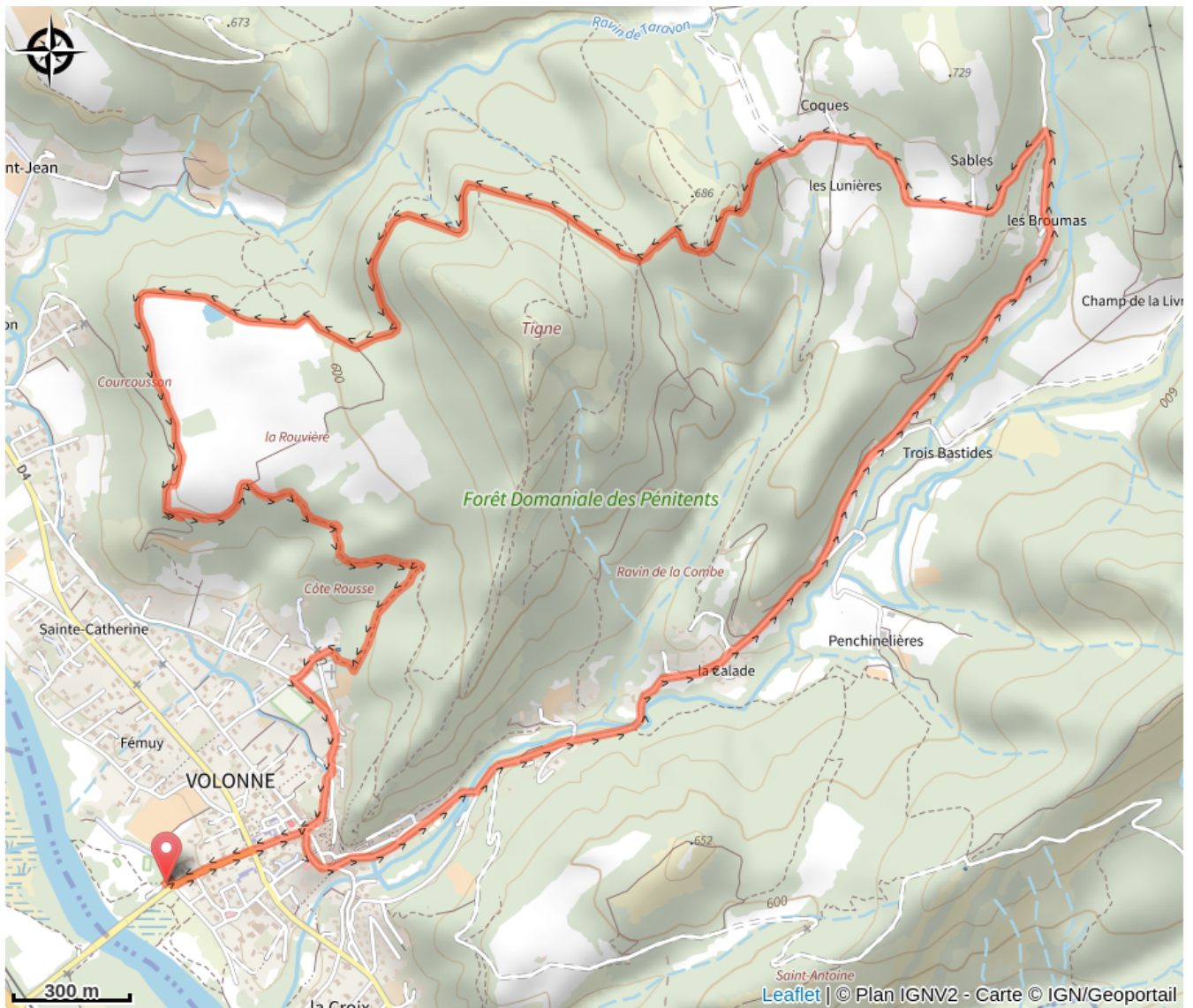
Profil altimétrique



Altitude min 434 m Altitude max 684 m

Départ de Volonne, parking à côté du pont. Départ commun avec le parcours n°12 (La Fubie) jusqu'aux Trois Bastides puis continuez tout droit en direction du Hameau des Broumas. Après avoir fait le tour du massif de Tigne vous descendrez par une piste facile jusqu'au plateau de la Rouvière où se trouve des champs de lavande (floraison juin/juillet). Retour par un petit sentier technique en balcon jusqu'au cœur du village.

Sur votre route...



Toutes les informations pratiques