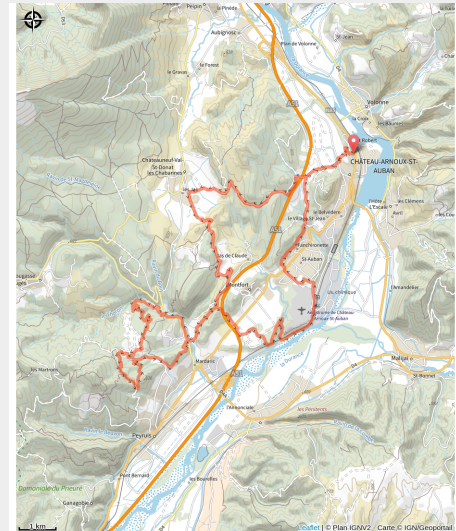


150 - Secteur Val de Durance - N°15 - La Rando du Cairn - Rouge

Alpes-de-Haute-Provence



(0)



Infos pratiques

Pratique : VTT

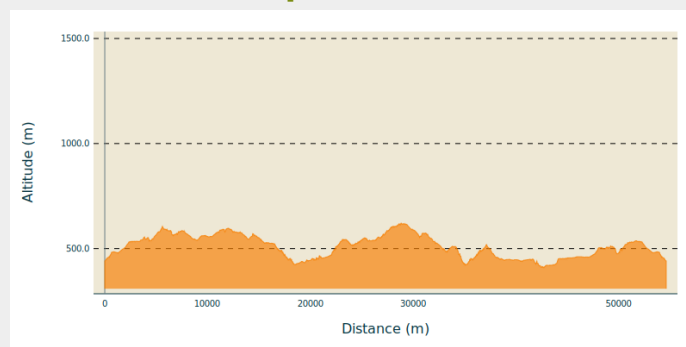
Longueur : 39.3 km

Dénivelé positif : 1392 m

Difficulté : Rouge (difficile)

Itinéraire

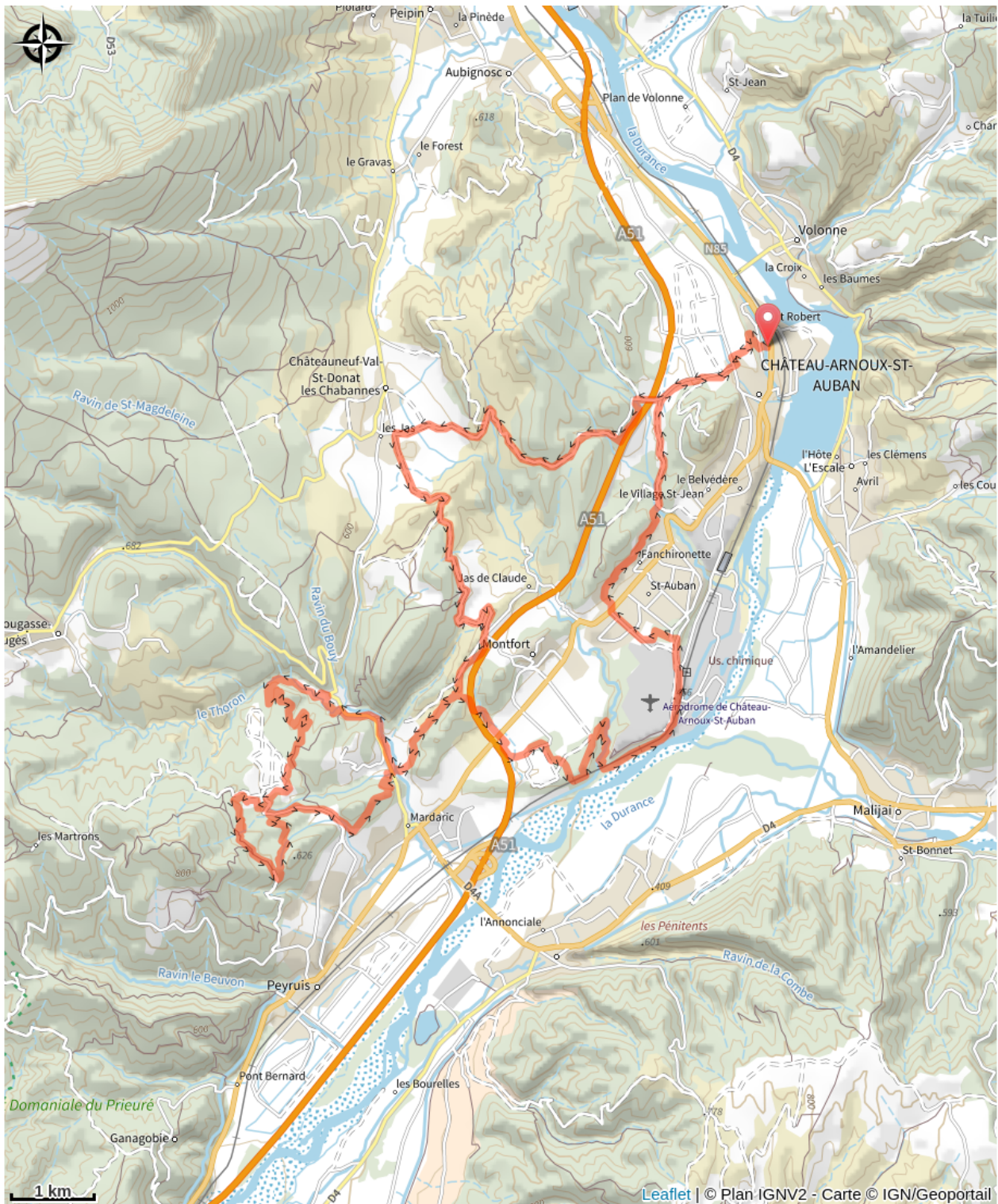
Profil altimétrique



Altitude min 409 m Altitude max 623 m

Départ de Château-Arnoux, office de tourisme. Ce parcours est adapté à une randonnée découverte en VTT électrique, sur chemins et sentiers « roulants », il traverse plusieurs villages du Val de Durance tout en restant en pleine nature. Le retour est très ludique, avec des traversées de tunnels et le passage le long de l'aérodrome de Saint-Auban.

Sur votre route...



Toutes les informations pratiques