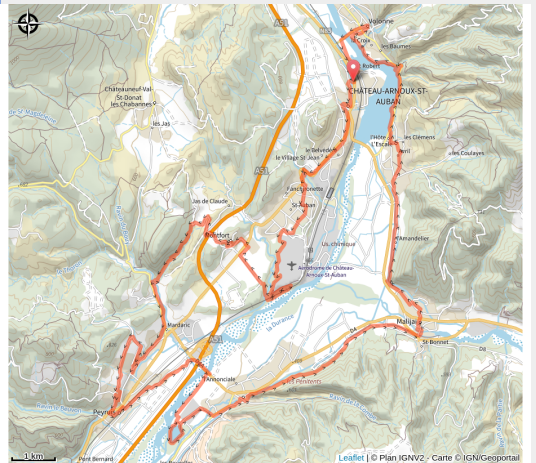


150 - Secteur Val de Durance - N°2 - Le tour des clochers - Rouge

Alpes-de-Haute-Provence



(0)

Infos pratiques

Pratique : VTT

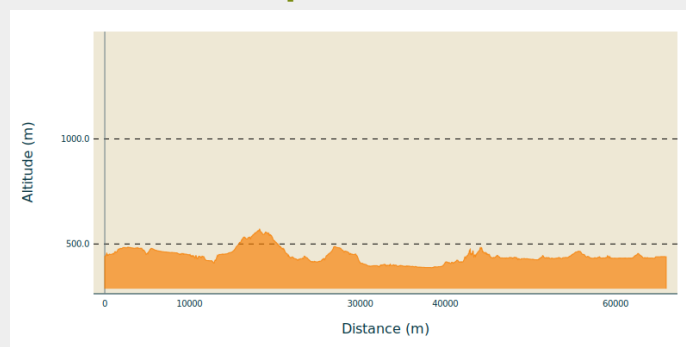
Longueur : 47.4 km

Dénivelé positif : 1061 m

Difficulté : Rouge (difficile)

Itinéraire

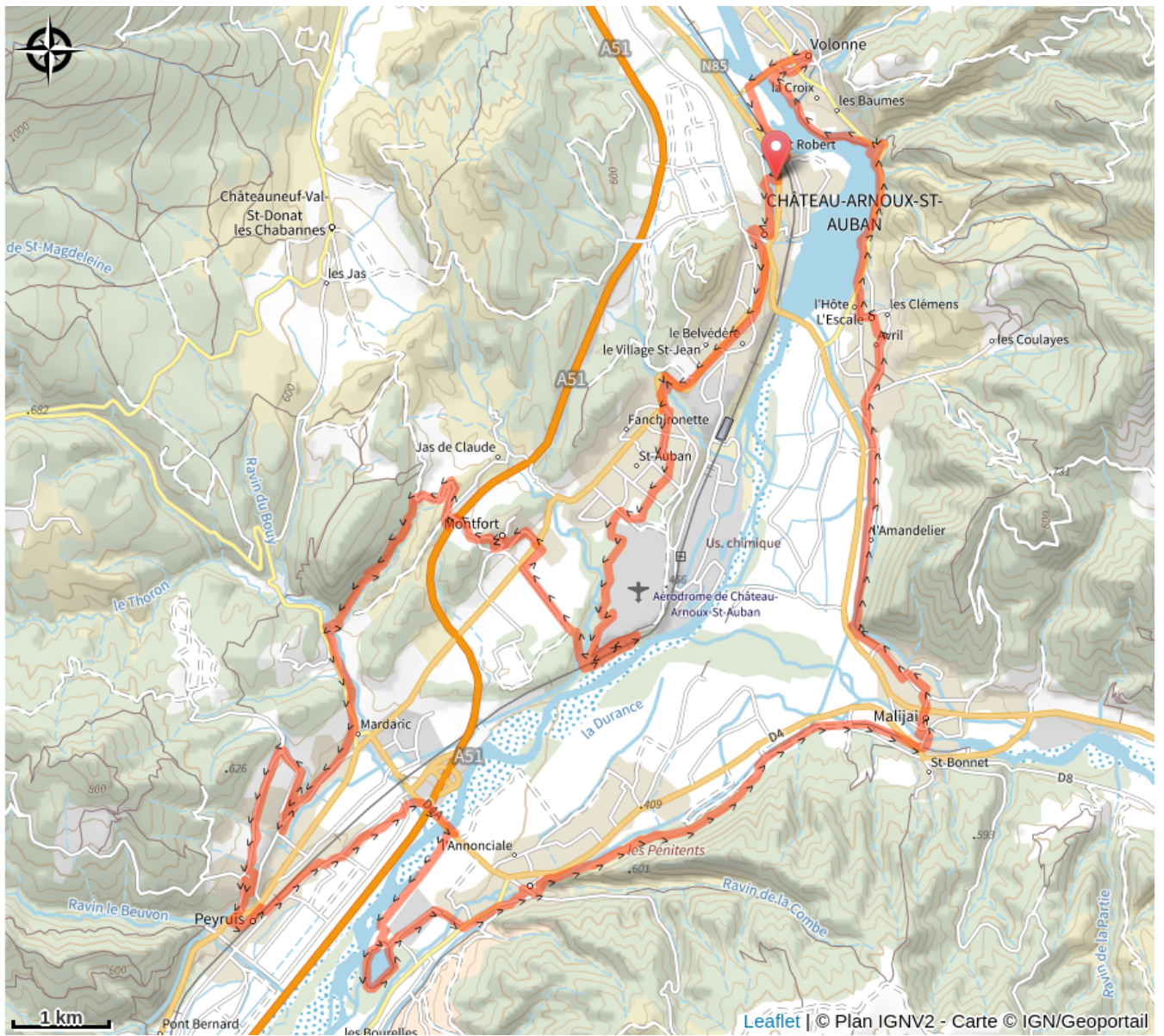
Profil altimétrique



Altitude min 387 m Altitude max 570 m

Plusieurs départs : Château-Arnoux, office de tourisme Les Mées, place du village Malijai, parking du château L'Escale, place de l'église Volonne, parking au pont de la Durance Ce parcours vous permet de traverser plusieurs villages du Val de Durance, et de découvrir le petit patrimoine de pays : châteaux, chapelles, églises, ruelles provençales, voie romaine, mais aussi les grands sites touristiques comme les Pénitents des Mées, l'aérodrome de Saint-Auban, la réserve ornithologique de Haute-Provence avec le lac des Mées, la retenue de Malijai et la retenue de l'Escale.

Sur votre route...



Toutes les informations pratiques