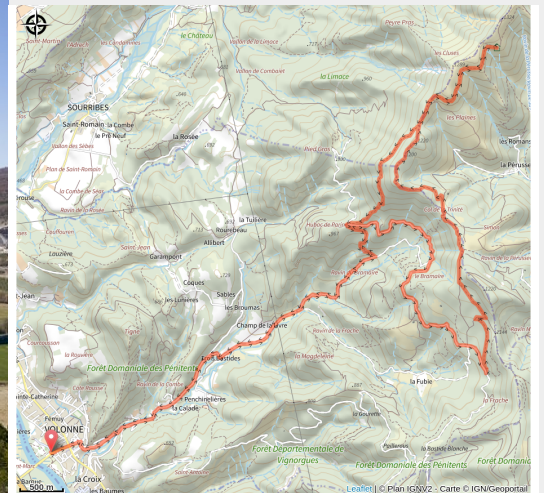


150 - Secteur Val de Durance - N°21 - La rando de St Joseph - Noir

Alpes-de-Haute-Provence



(0)

Infos pratiques

Pratique : VTT

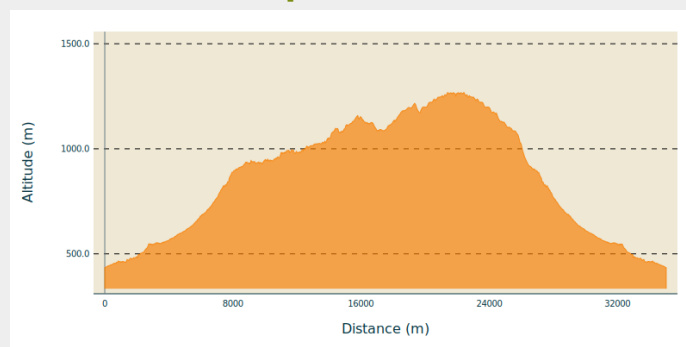
Longueur : 25.2 km

Dénivelé positif : 1424 m

Difficulté : Noir (très difficile)

Itinéraire

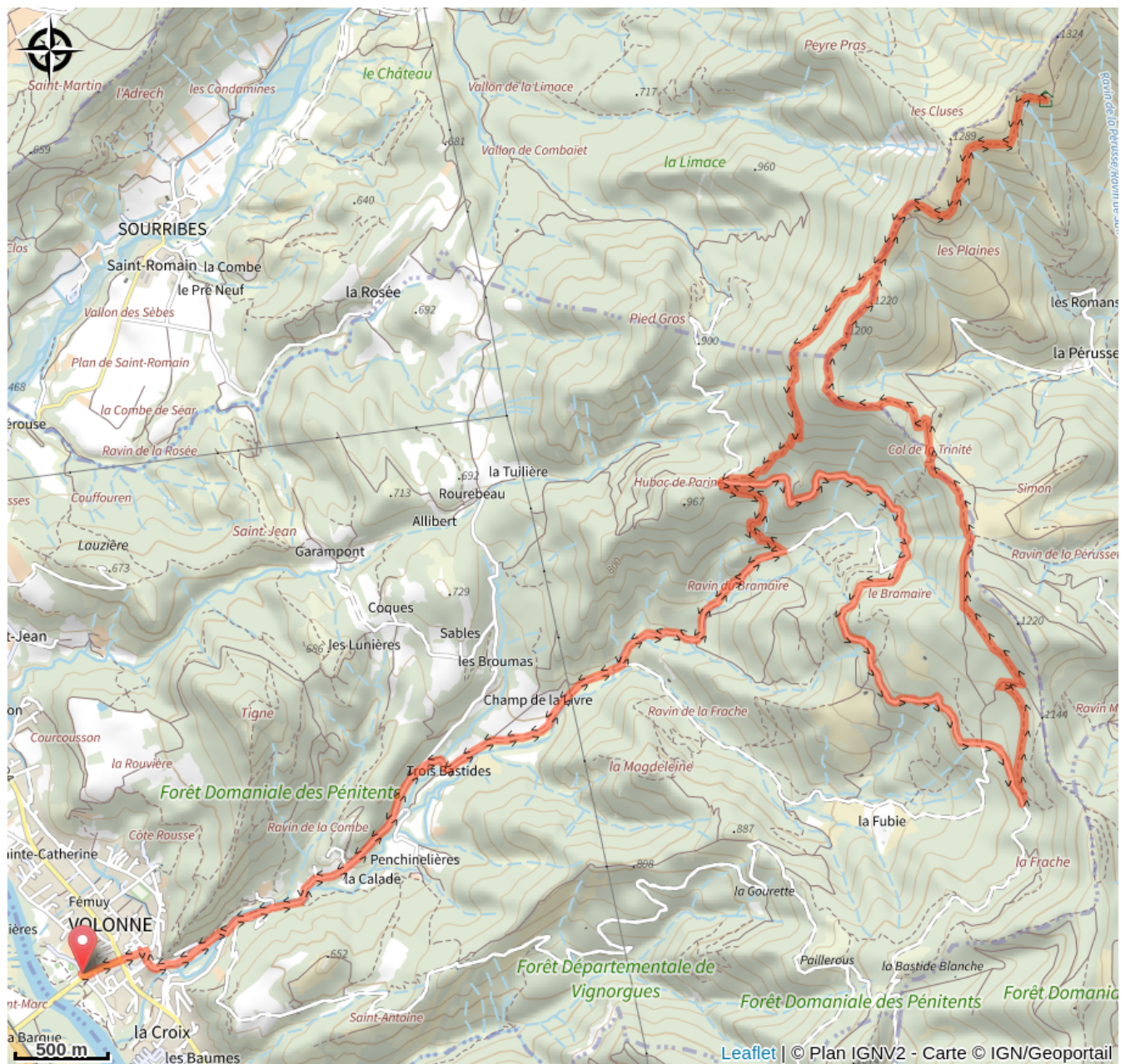
Profil altimétrique



Altitude min 434 m Altitude max 1268 m

Départ de Volonne, parking à côté du pont. Une randonnée hors norme pour le secteur, plus montagneuse et offrant un panorama remarquable et insoupçonné du territoire. Le parcours est commun avec le n°12 jusqu'à la Frache, puis se poursuit sur un sentier en montée jusqu'en crête au niveau du col de la Trinité, vous longerez ensuite la crête jusqu'à la chapelle St Joseph. Le retour se fait par le même itinéraire qu'à aller et par un sentier sinueux et sauvage au milieu des hêtres. Prudence avec les batteries de moins de 600Watts. Prudence vous êtes dans une zone de pâturage.

Sur votre route...



Toutes les informations pratiques