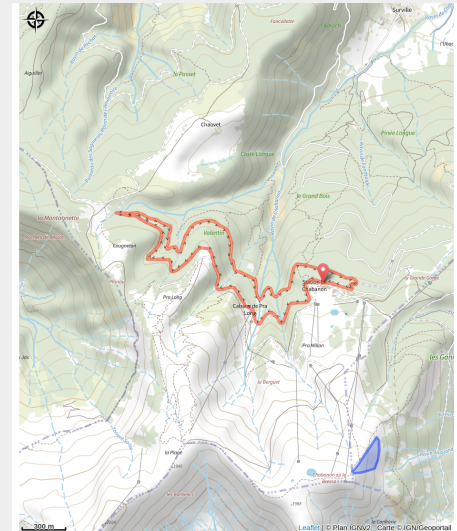


150 - N°11 Blanche Serre Ponçon - Les Balcons de Chabanon - Vert

Alpes-de-Haute-Provence



(0)



Infos pratiques

Pratique : VTT

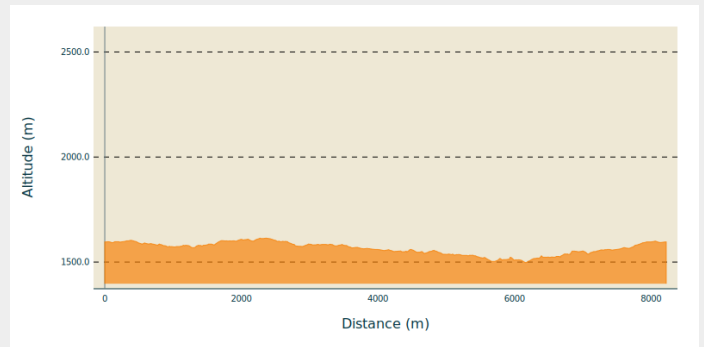
Longueur : 5.9 km

Dénivelé positif : 394 m

Difficulté : Vert (très facile)

Itinéraire

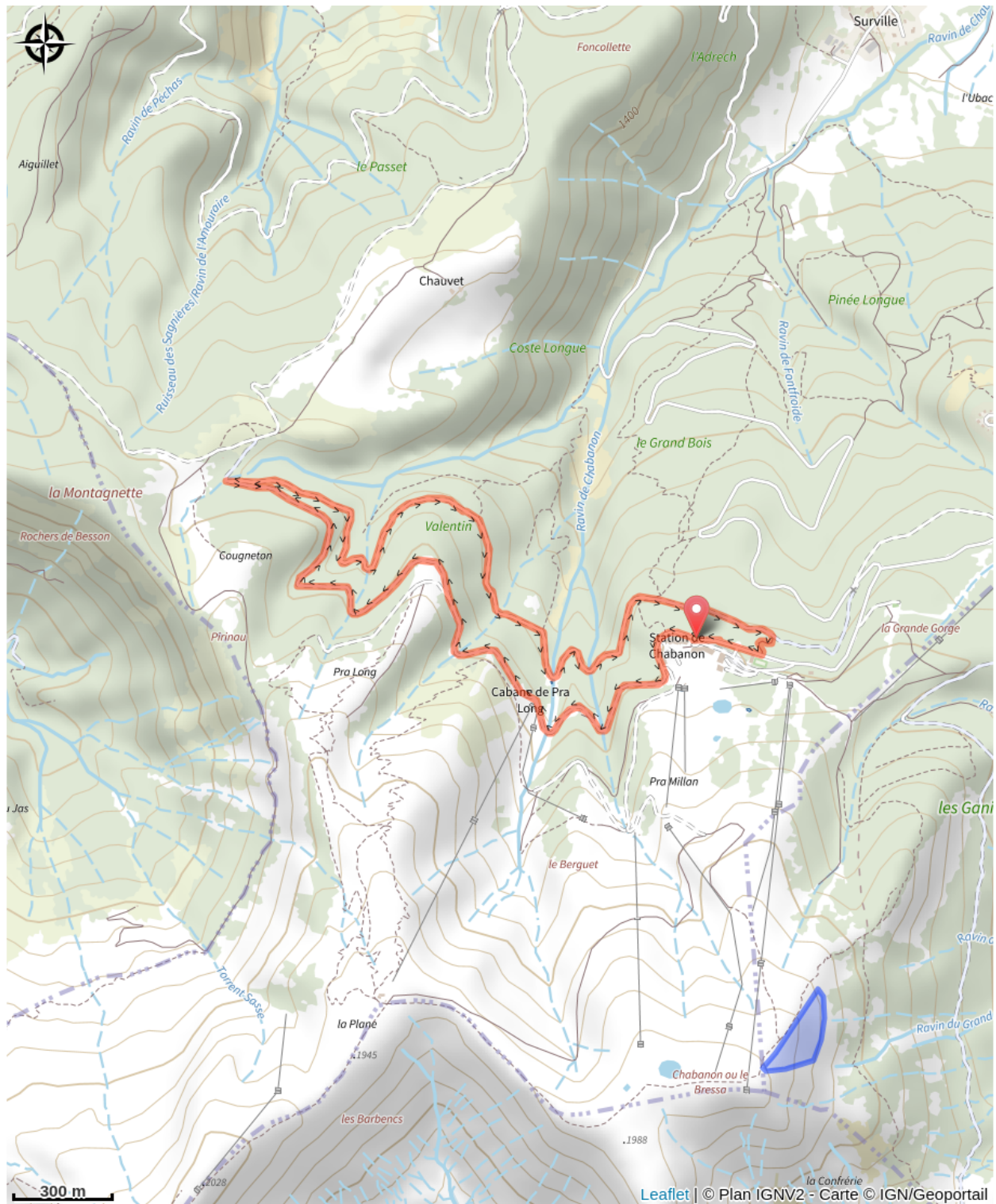
Profil altimétrique



Altitude min 1497 m Altitude max 1614 m

Au départ de la station de Chabanon, place de la Rotonde. En direction du télésiège des Monges, parcours familial sur chemins faciles avec vue panoramique sur la vallée de la Blanche jusqu'à la fontaine de Lacasse dans la sapinière de Chabanon.

Sur votre route...



Toutes les informations pratiques