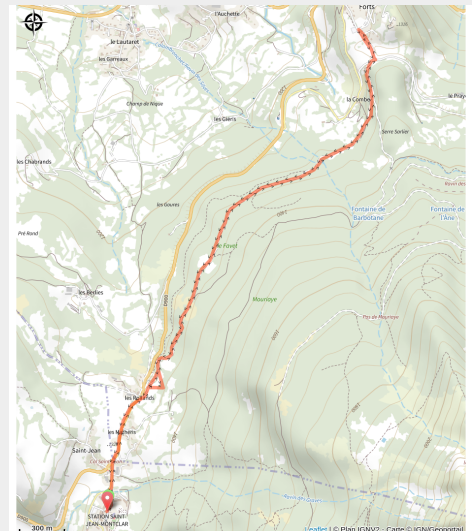


# 150 - N° 1 Blanche Serre Ponçon - Saint-Vincent-les-Forts - Vert

Alpes-de-Haute-Provence



(0)



## Infos pratiques

Pratique : VTT

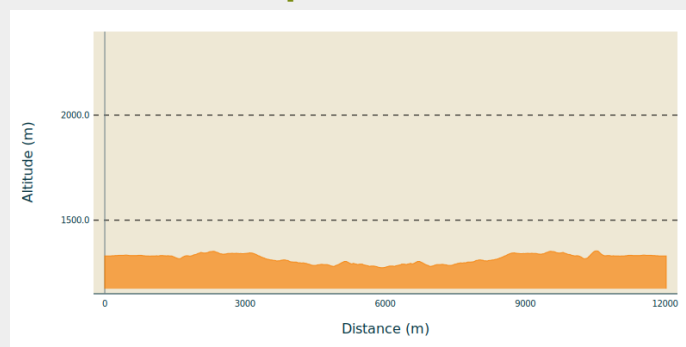
Longueur : 8.6 km

Dénivelé positif : 283 m

Difficulté : Vert (très facile)

# Itinéraire

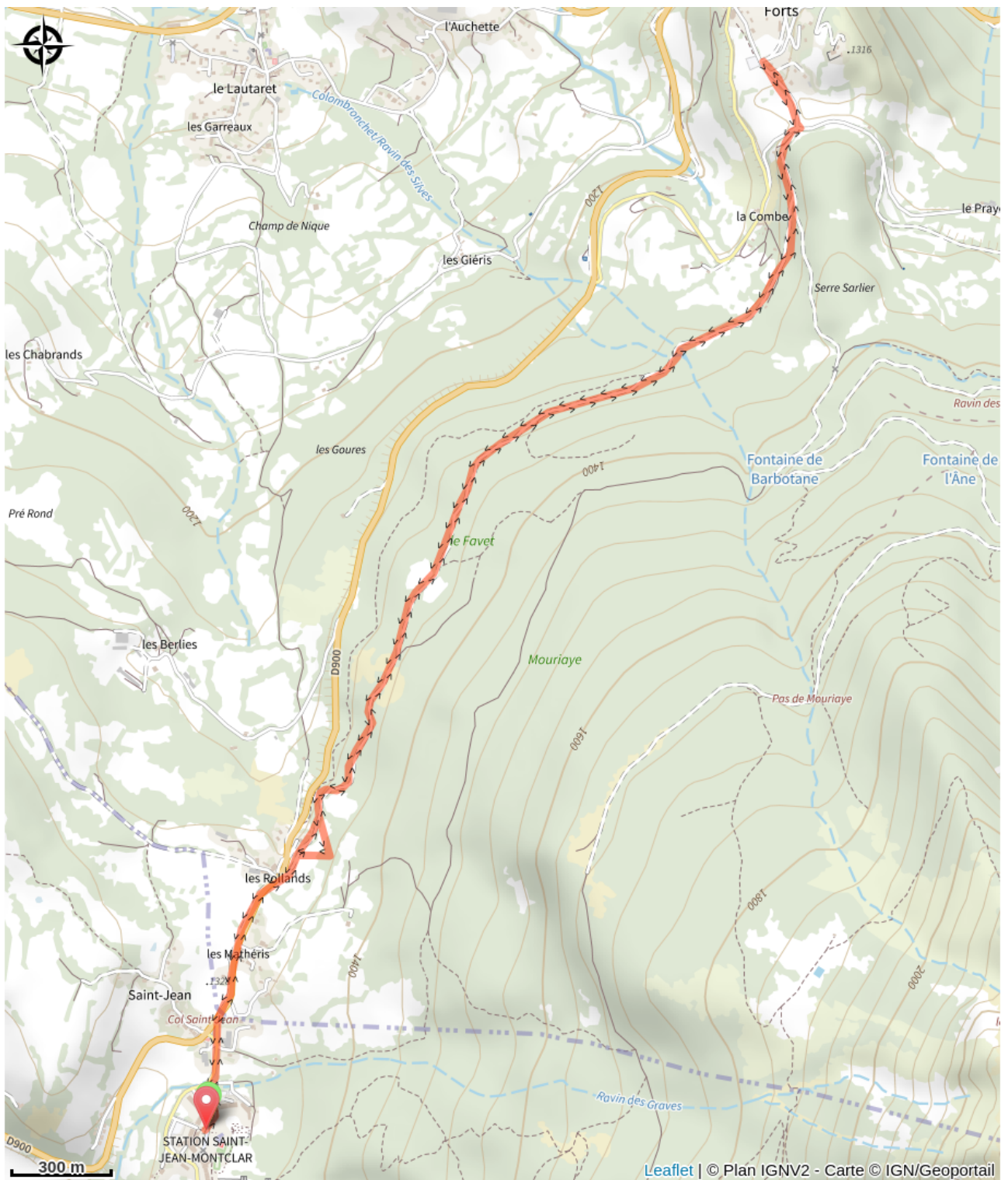
## Profil altimétrique



Altitude min 1274 m Altitude max 1354 m

Au départ de l'office de tourisme, station de Montclar. Montée en sous-bois et forêt de mélèzes jusqu'au site de décollage des parapentes de Saint-Vincent-les-Forts. Superbe point de vue panoramique sur le lac de Serre-Ponçon. Ce circuit est en aller-retour sur le même parcours.

# Sur votre route...



# Toutes les informations pratiques