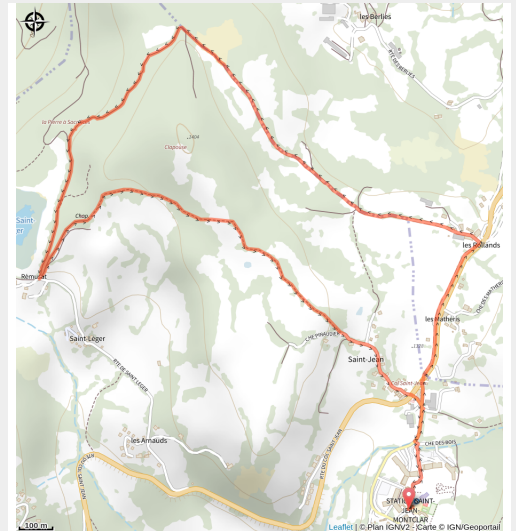


150 - N°4 Blanche Serre Ponçon - Le lac de Saint Léger - Vert

Alpes-de-Haute-Provence



(0)

Infos pratiques

Pratique : VTT

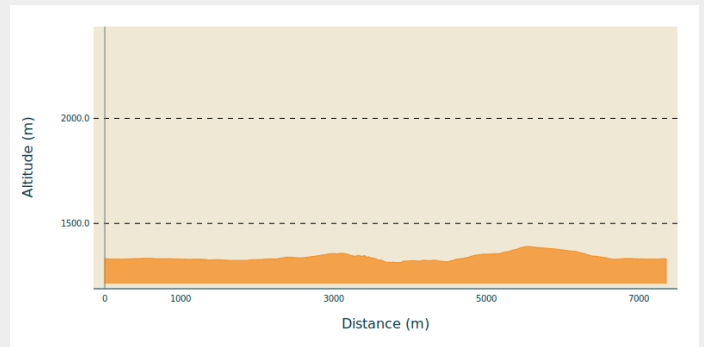
Longueur : 5.3 km

Dénivelé positif : 162 m

Difficulté : Vert (très facile)

Itinéraire

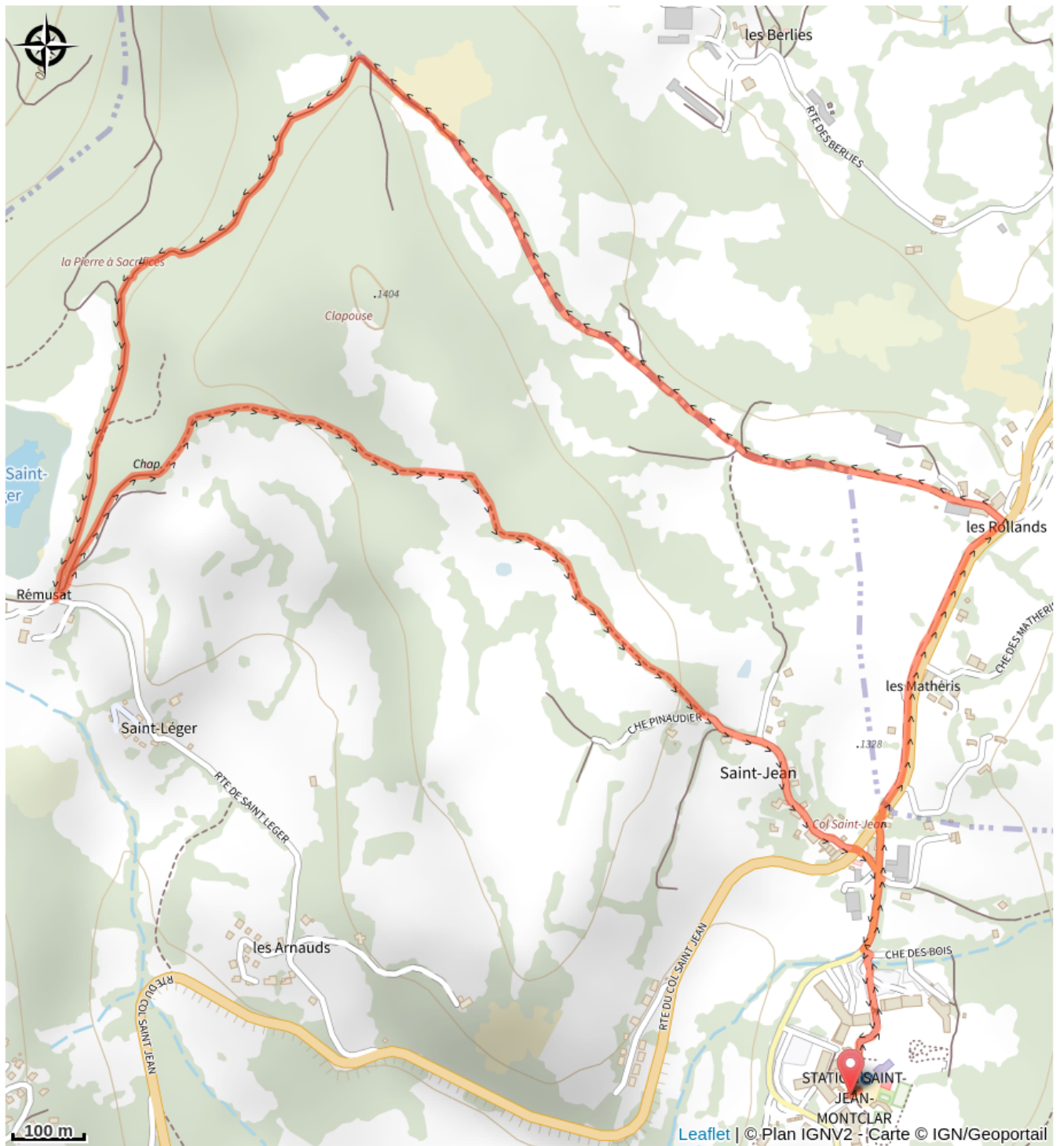
Profil altimétrique



Altitude min 1313 m Altitude max 1390 m

Au départ de l'office de tourisme, station de Montclar. Parcours familial sur chemin, passage près du lac de Saint-Léger et de la chapelle des Templiers (XIII^e siècle). Site archéologique abritant la pierre à sacrifices du temps des druides. Temps de parcours estimé à 1 H. Secteur Blanche Serre-Ponçon.

Sur votre route...



Toutes les informations pratiques