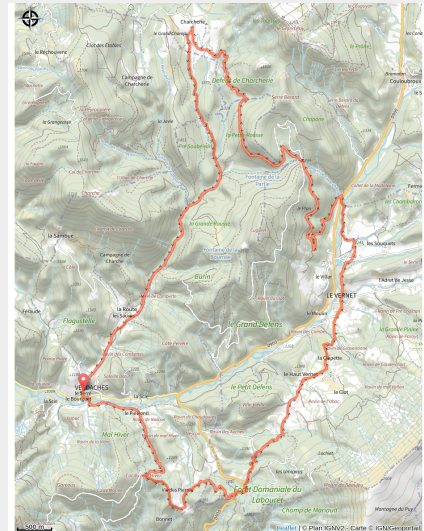


150 - N° 13 Blanche Serre Ponçon - Les quatre cols - Rouge

Alpes-de-Haute-Provence



(0)

Infos pratiques

Pratique : VTT

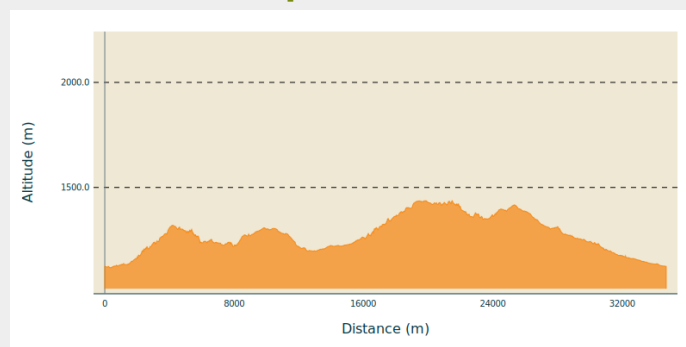
Longueur : 24.9 km

Dénivelé positif : 1126 m

Difficulté : Rouge (difficile)

Itinéraire

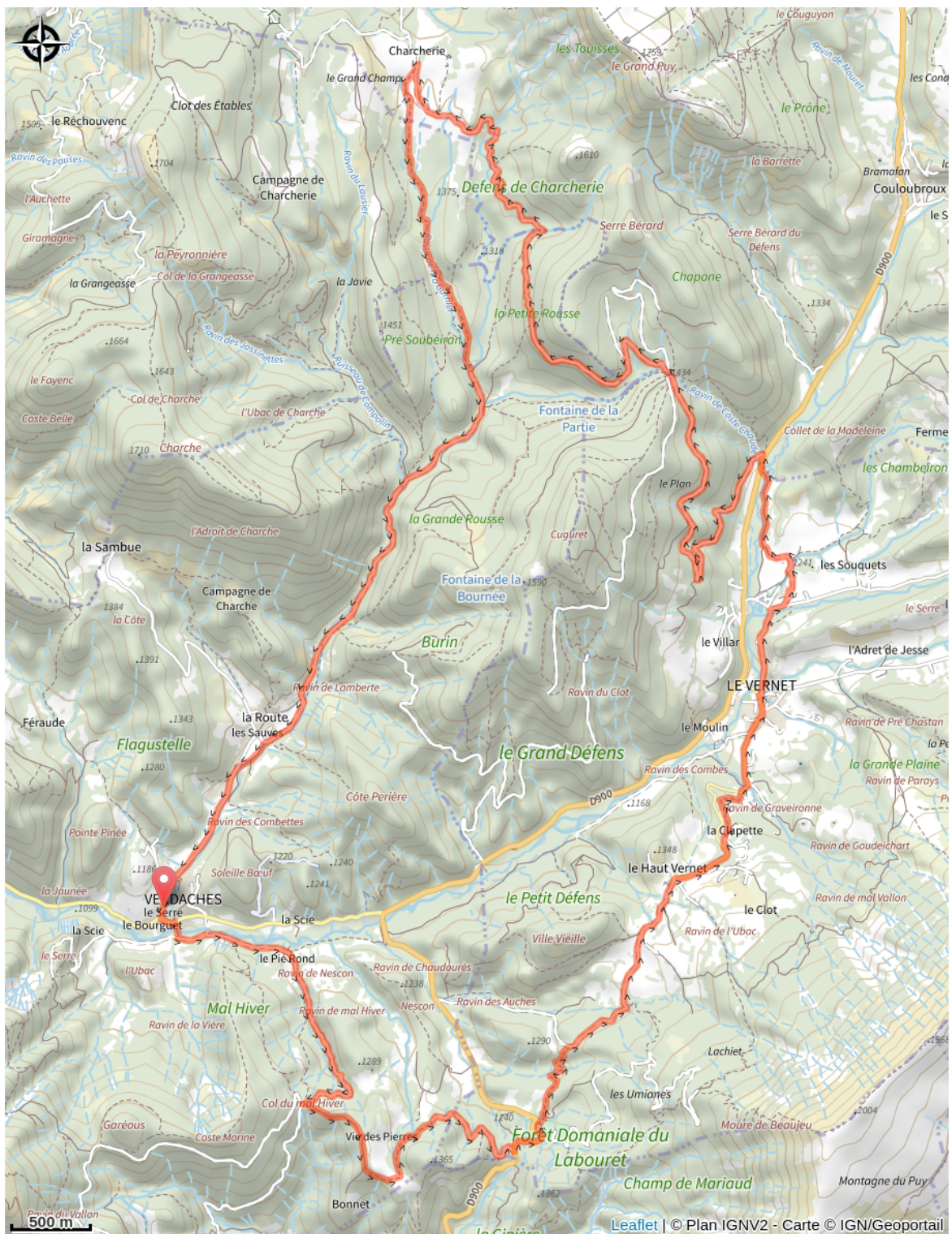
Profil altimétrique



Altitude min 1118 m Altitude max 1437 m

Au départ du parking - aire de jeux à Verdaches. Circuit passant par quatre cols, col du Mal-Hiver, col du Labouret, La Chalose et Charcherie, alternant passages ludiques sur sentiers, traversées sur pistes forestières et découvertes des villages de Verdaches et de Le Vernet. Temps de parcours estimé à 3 H 30. Secteur Blanche Serre-Ponçon.

Sur votre route...



Toutes les informations pratiques