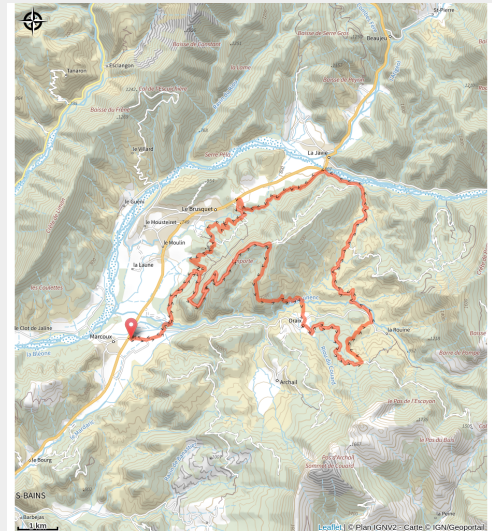


# 150 - N°15 Secteur Digne les Bains - Les Crêtes de Draix - Noir

Alpes-de-Haute-Provence



(0)



## Infos pratiques

---

Pratique : VTT

---

Longueur : 35.9 km

---

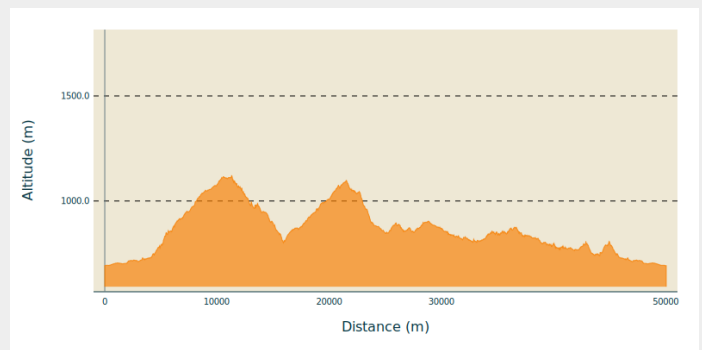
Dénivelé positif : 1782 m

---

Difficulté : Noir (très difficile)

# Itinéraire

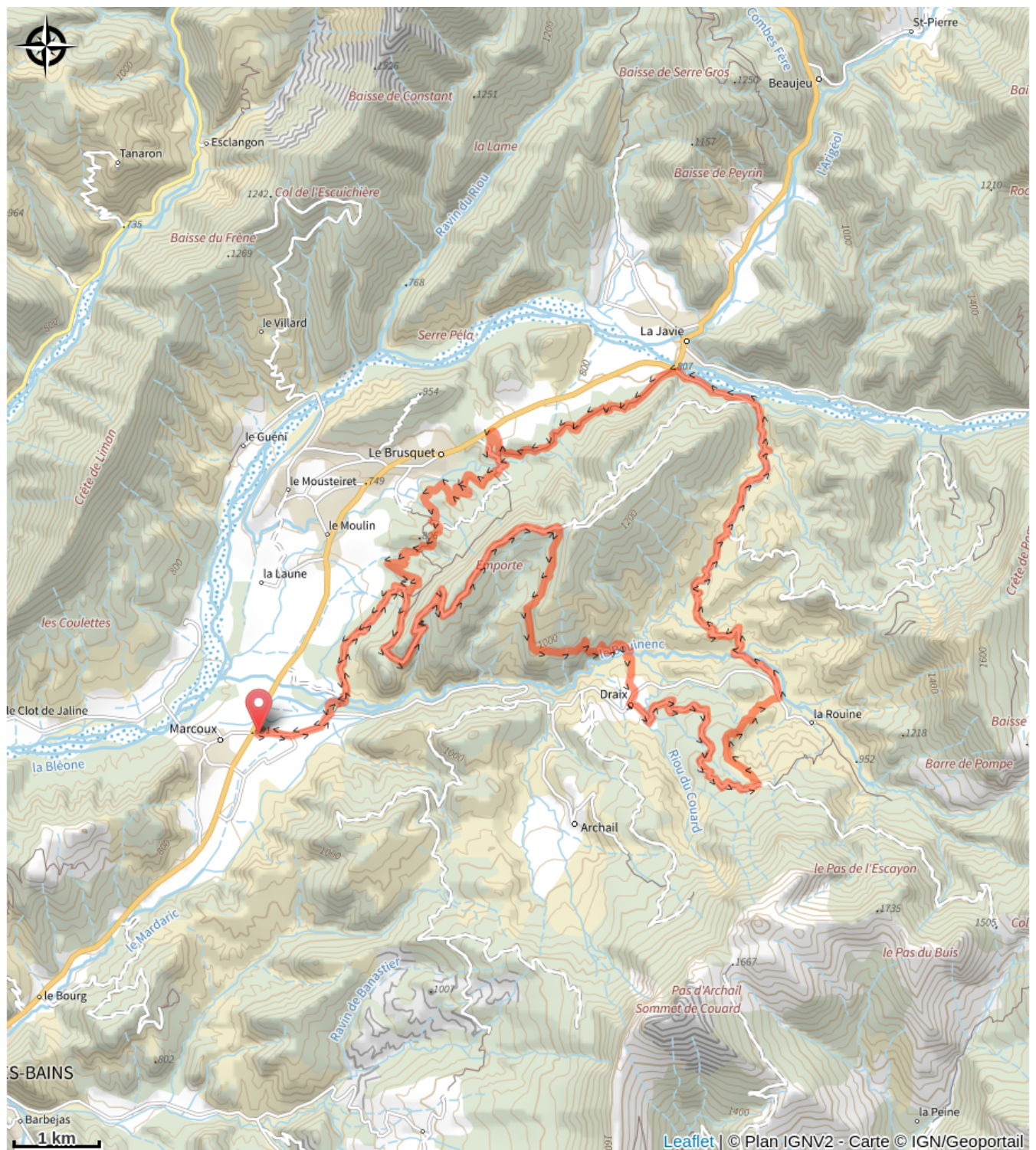
## Profil altimétrique



Altitude min 692 m Altitude max 1121 m

En partant de l'un des trois villages (Draix, la Javie, Le Brusquet ou Marcoux) desservis par ce parcours, vous découvrirez les célèbres Terres Noires. En partant de Marcoux traverser la rivière du Bourg pour monter sur une longue piste jusqu'au sommet des sources de l'Emporte. Un long sentier débute, alternant des portions rapides et techniques pour finir dans les terres noires. Remonter ensuite au village de Draix, point d'eau à la fontaine, l'accès aux crêtes se fait par une piste. Panoramas lunaires et sensations fortes assurées. Le retour s'effectue par une piste jusqu'à la Javie pour finir par un sentier en balcon pour rejoindre le point de départ.

# Sur votre route...



# Toutes les informations pratiques