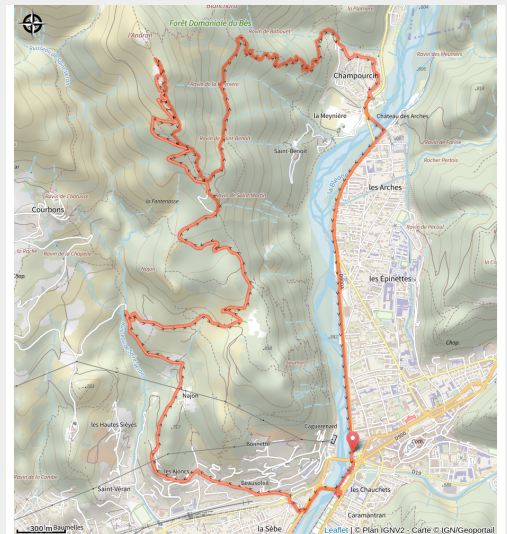


150 - N°18 Digne les Bains - Enduro Sommet de l'Andran - Rouge

Alpes-de-Haute-Provence



(0)

Infos pratiques

Pratique : VTT Enduro

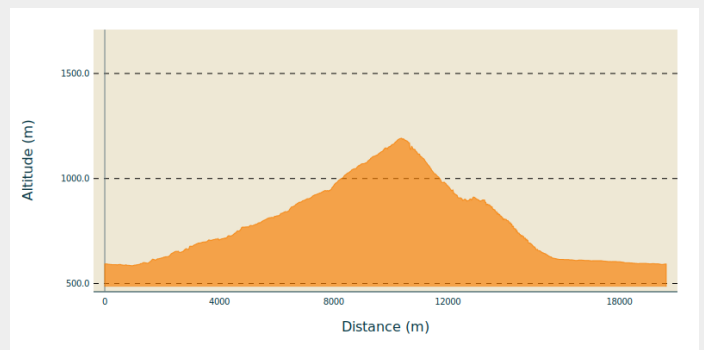
Longueur : 14.1 km

Dénivelé positif : 775 m

Difficulté : Rouge (difficile)

Itinéraire

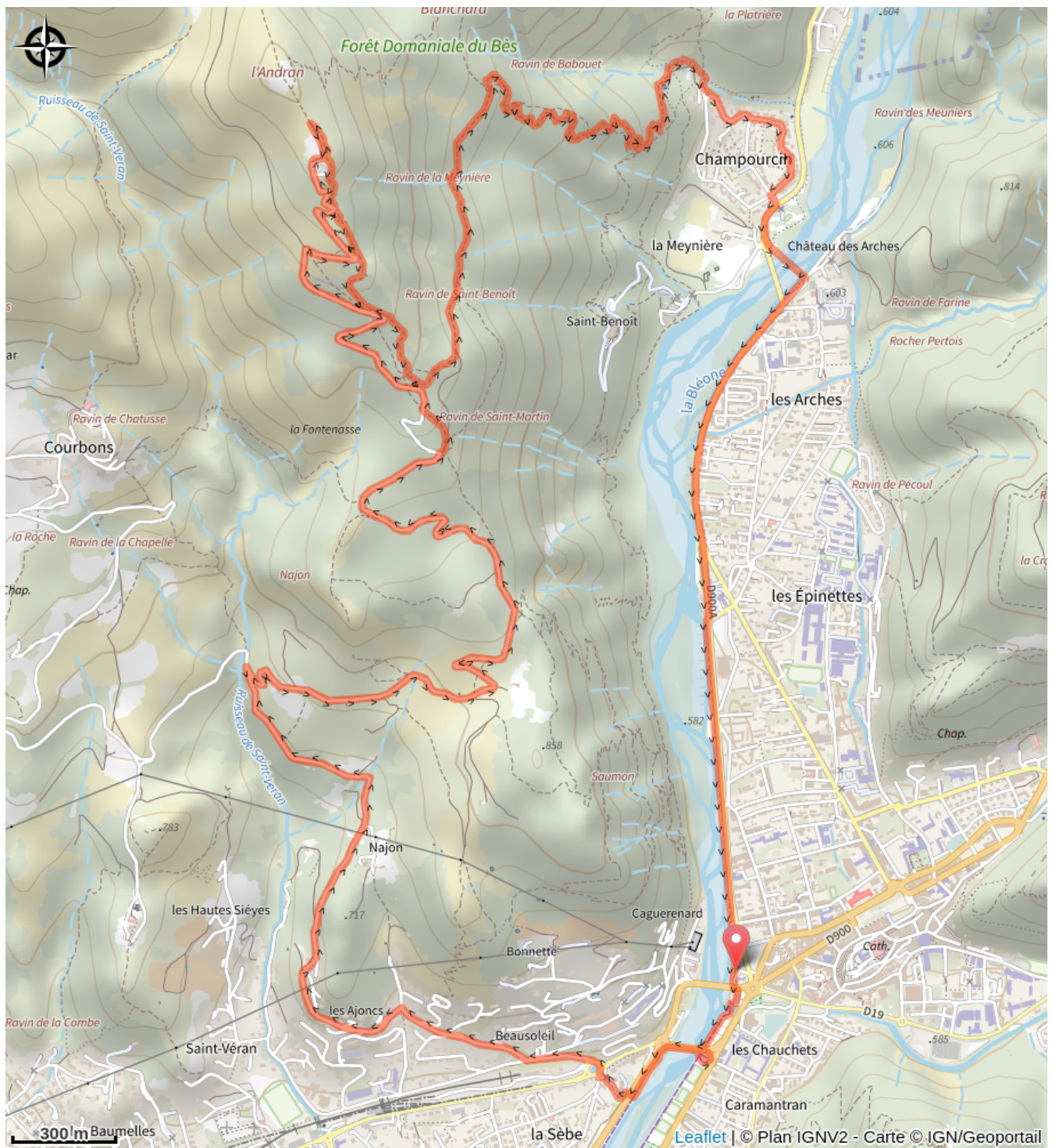
Profil altimétrique



Altitude min 585 m Altitude max 1192 m

Au départ de l'office de tourisme suivre la liaison qui vous mène au sommet du relais de l'Andran (aire de décollage de parapente), attention l'accès au relais en véhicule est fortement déconseillé, pas de possibilité de croisement. Du vrai VTT Enduro, vous descendrez à travers la forêt domaniale du Bès par des singles en sous-bois ludiques et parfois techniques jusqu'au quartier de Champourcin. Le retour se fait sur route goudronnée jusqu'à l'office de tourisme. Ajout : Variante : 18A : A mi-pente dans la descente, possibilité de prendre à gauche un sentier montant à la spéciale Enduro « Baisse de Blanchard ».

Sur votre route...



Toutes les informations pratiques