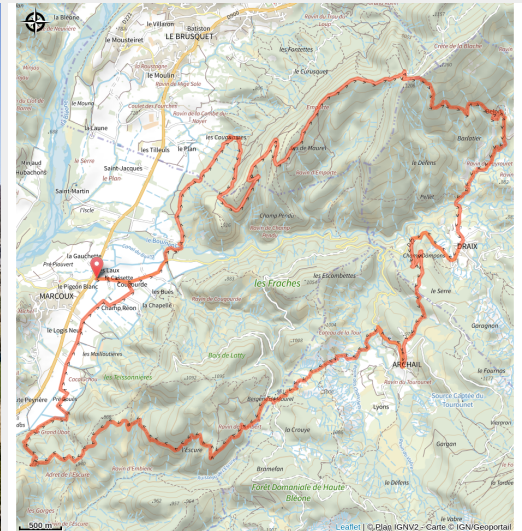


150 - N°16 Secteur Digne les Bains - La Ferme Belon - Noir

Alpes-de-Haute-Provence



(0)

Infos pratiques

Pratique : VTT

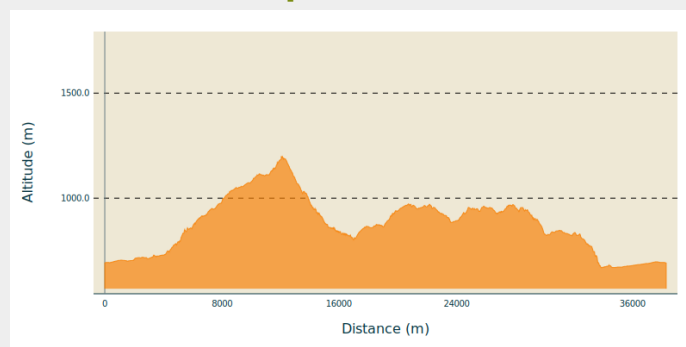
Longueur : 27.5 km

Dénivelé positif : 1335 m

Difficulté : Noir (très difficile)

Itinéraire

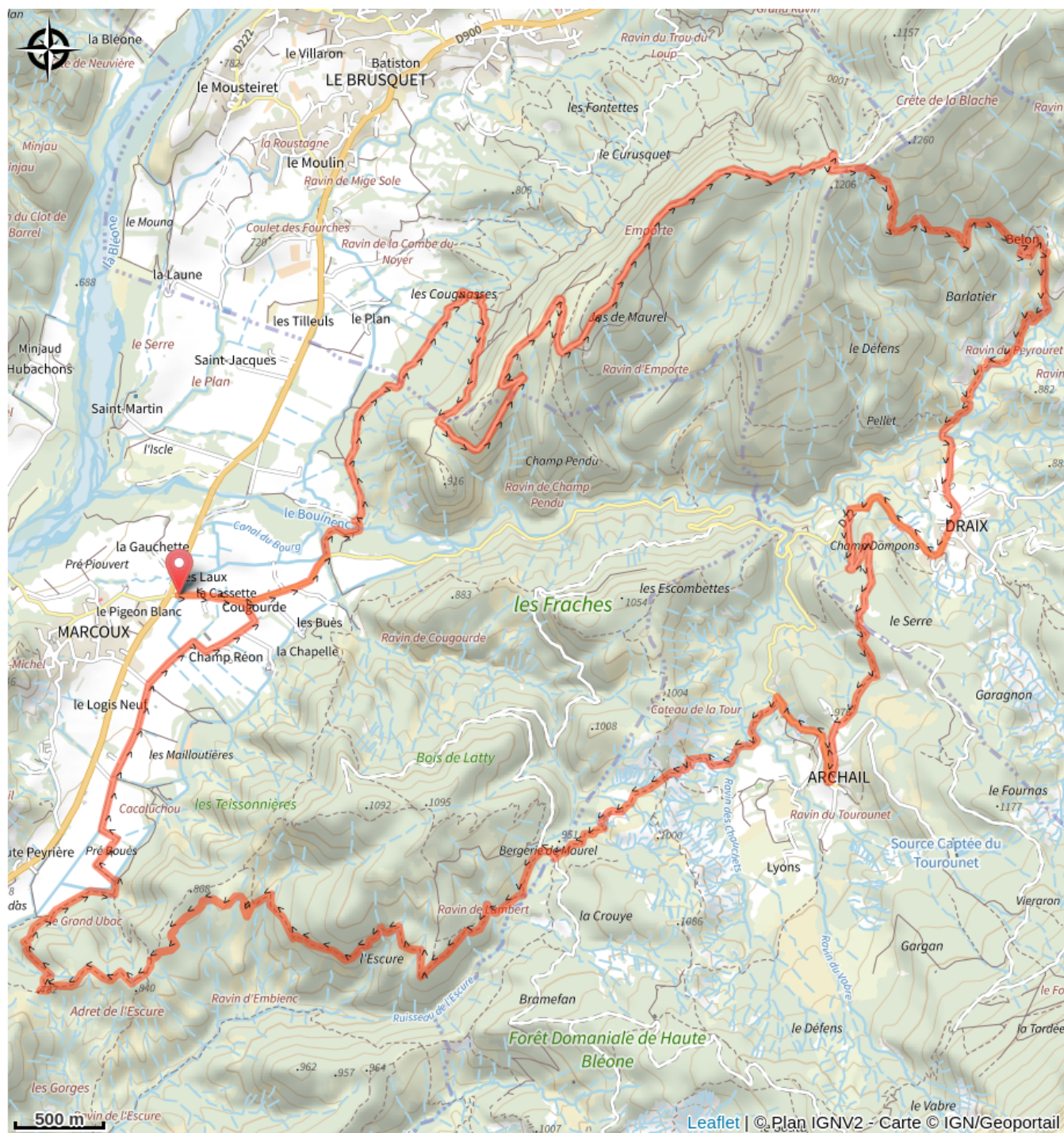
Profil altimétrique



Altitude min 669 m Altitude max 1199 m

Départ devant le Bistrot de Pays de Marcoux. Monter par une longue piste caillouteuse jusqu'au sommet de l'Emporte, un sentier technique vous mènera jusqu'au Refuge d'Art de la ferme Belon, vous emprunterez ensuite un sentier dans les terres noires pour rejoindre le village de Draix, puis Archail (itinéraire commun avec l'Alpes Provence). Vous rentrerez par une piste, suivie d'un sentier technique qui vous ramènera au point de départ.

Sur votre route...



Toutes les informations pratiques