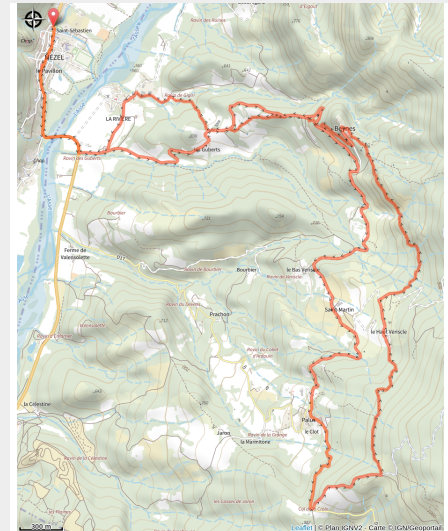


150 - N°9 Secteur Digne les Bains - Les Hameaux de Beynes - Rouge

Alpes-de-Haute-Provence



(0)



Infos pratiques

Pratique : VTT

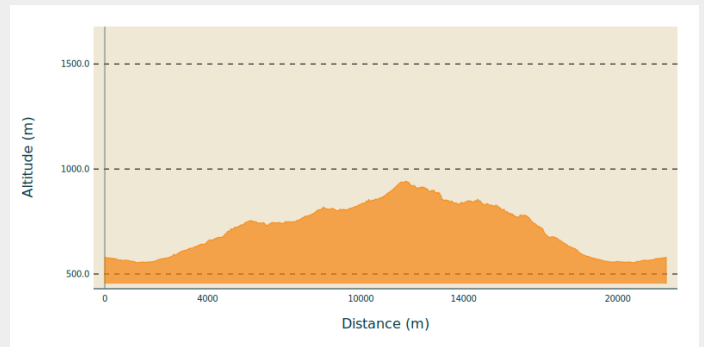
Longueur : 15.7 km

Dénivelé positif : 683 m

Difficulté : Rouge (difficile)

Itinéraire

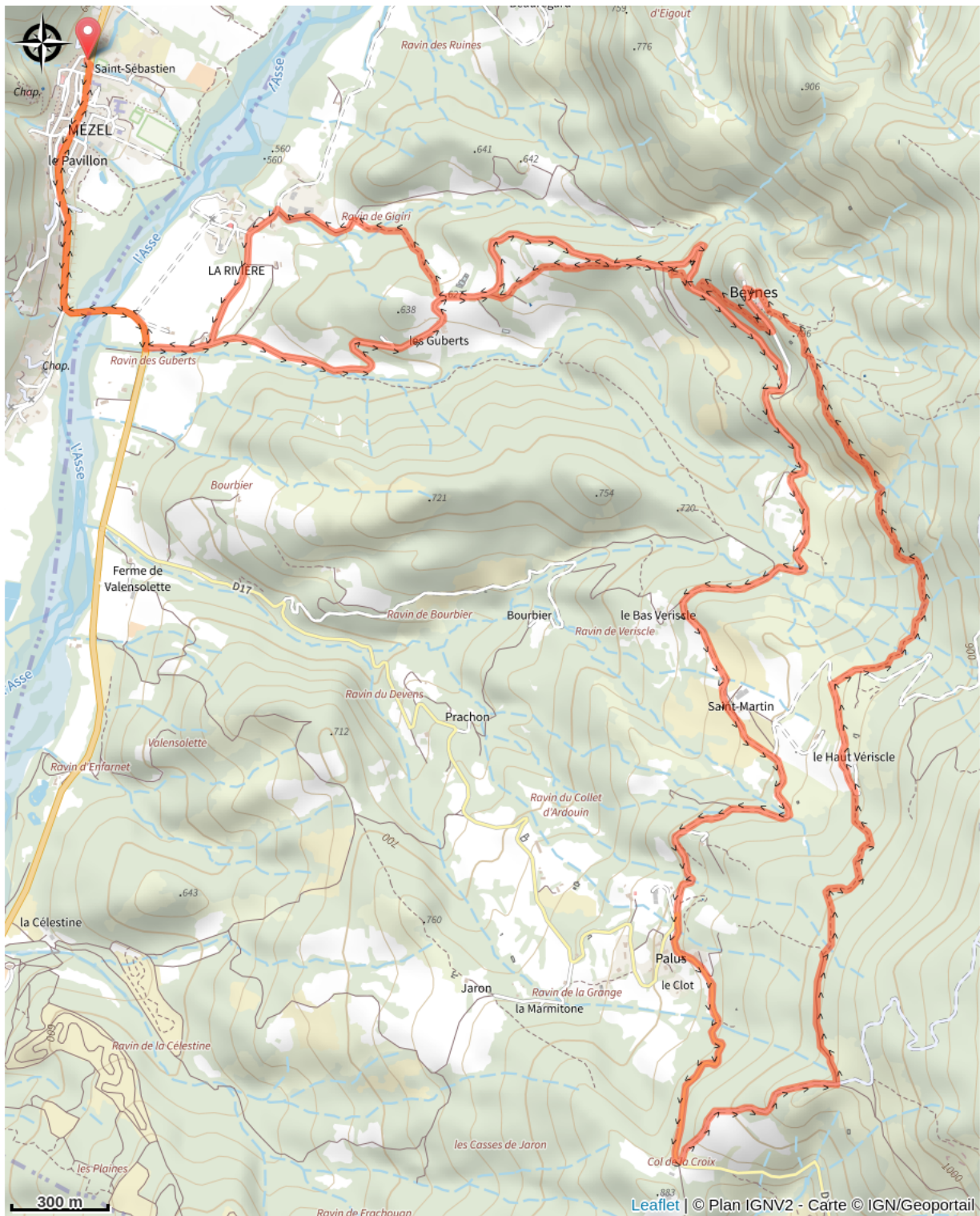
Profil altimétrique



Altitude min 554 m Altitude max 942 m

Départ place du village de Mézel. Très bel itinéraire en boucle proposant montées sur route ou sur piste et retour sur sentiers jusqu'au village perché de Beynes, puis une dernière descente ludique vers la vallée de l'Asse.

Sur votre route...



Toutes les informations pratiques