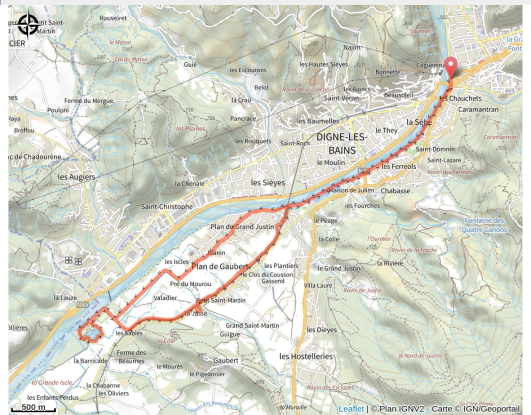


150 - N°11 Secteur Digne les Bains - Le lac de Gaubert - Vert

Alpes-de-Haute-Provence



(0)

Infos pratiques

Pratique : VTT

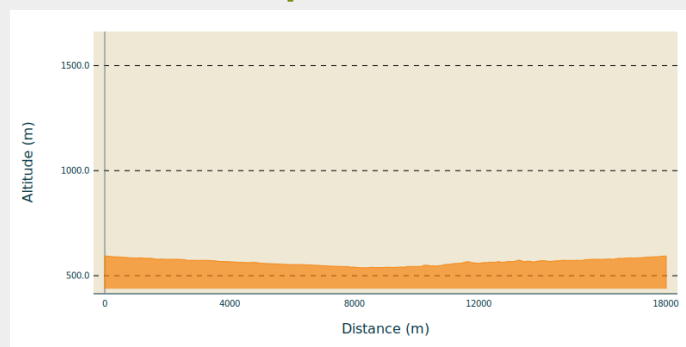
Longueur : 12.9 km

Dénivelé positif : 130 m

Difficulté : Vert (très facile)

Itinéraire

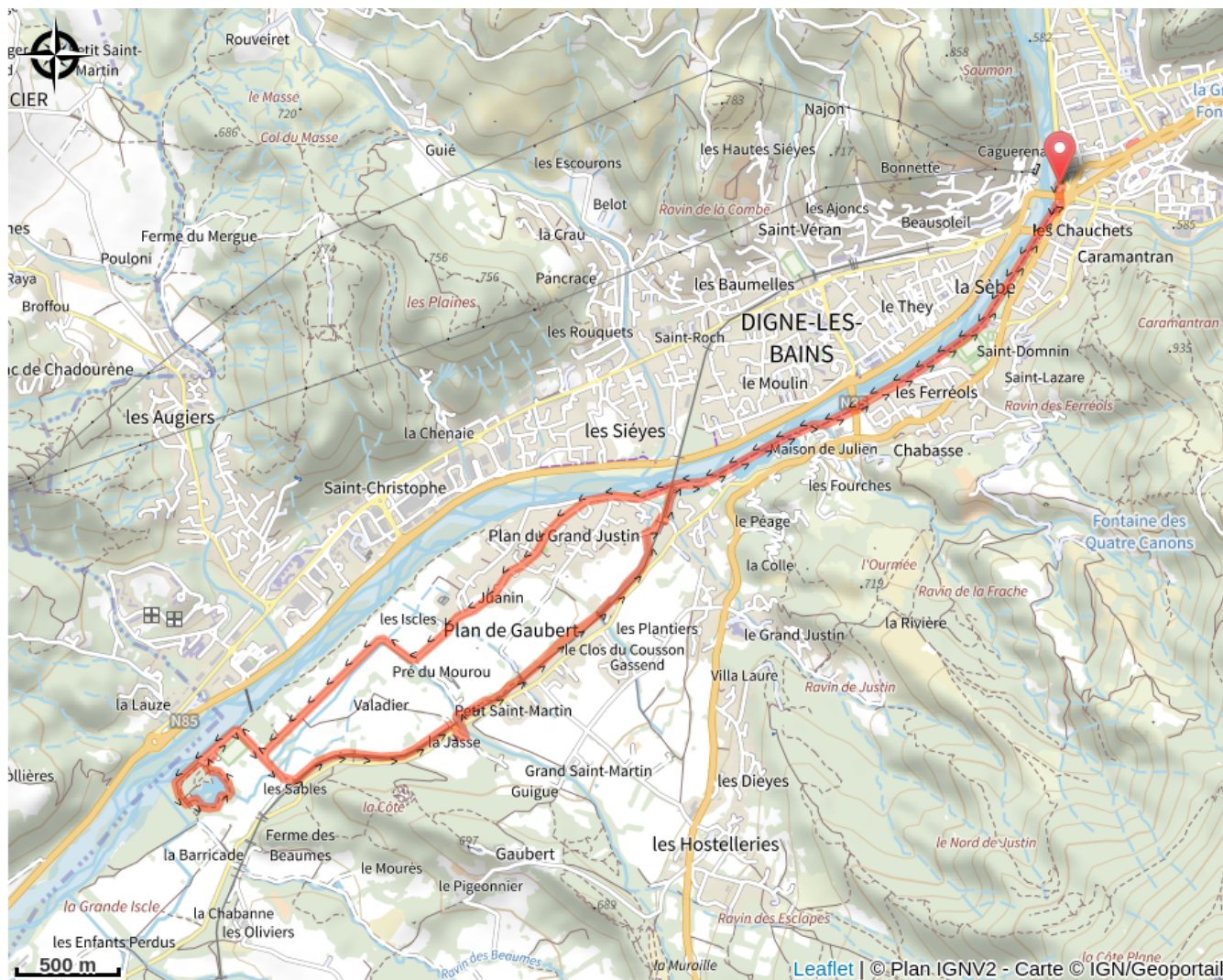
Profil altimétrique



Altitude min 538 m Altitude max 594 m

Au départ de l'office de tourisme de Digne-les-Bains ou du plan d'eau. Parcours familial entre le lac des Ferréols et le lac de pêche de Gaubert (tables de pique-nique, point d'eau), retour le long de la voie des Chemins de Fer du Train des Pignes.

Sur votre route...



Toutes les informations pratiques