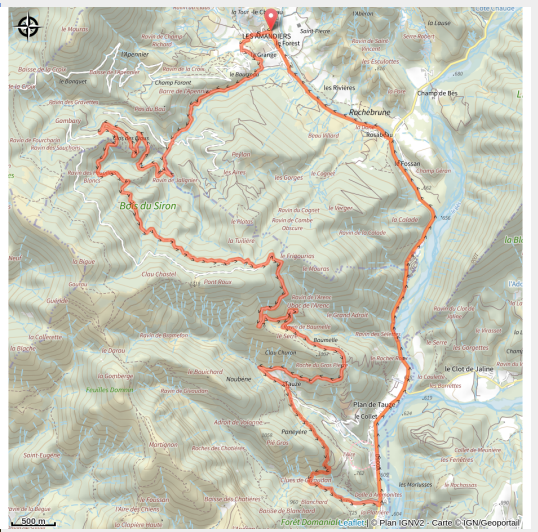


150 - N°4 Secteur Digne les Bains - Les pistes du bois du Siron - Rouge

Alpes-de-Haute-Provence



(0)

Infos pratiques

Pratique : VTT

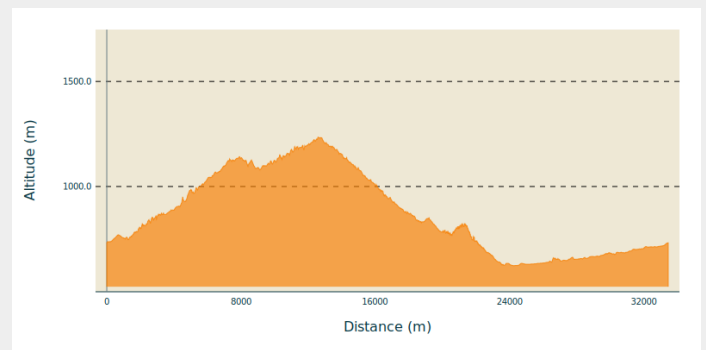
Longueur : 24.0 km

Dénivelé positif : 1578 m

Difficulté : Rouge (difficile)

Itinéraire

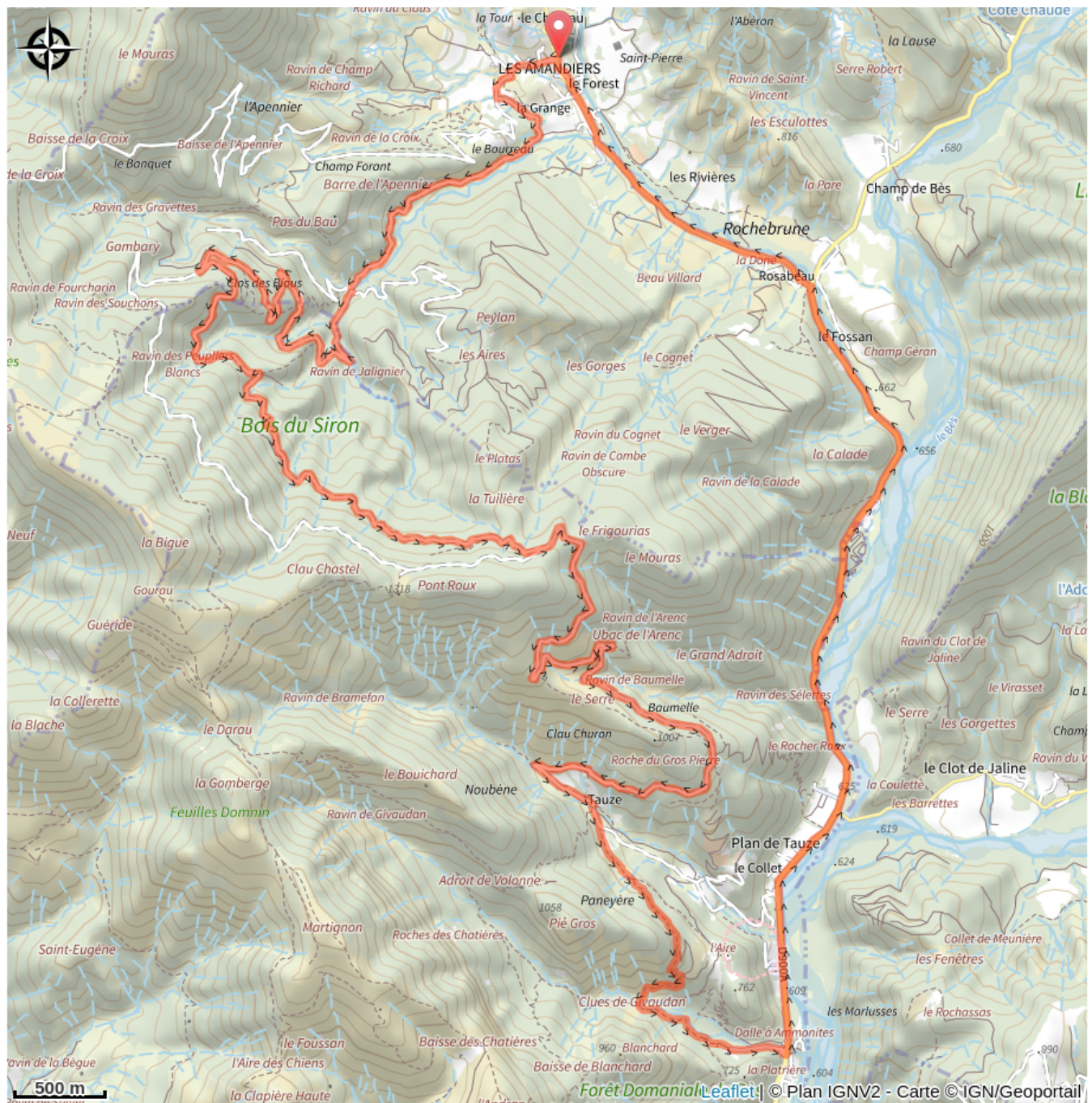
Profil altimétrique



Altitude min 623 m Altitude max 1235 m

Au départ du village de la Robine-sur-Galabre. Un parcours essentiellement sur pistes forestières et petite route au départ du village de la Robine. Depuis la place et son Bistrot, une montée puis une longue traversée sur pistes sous les contreforts du Siron avant une courte descente sur sentier vers la dalle aux ammonites. Retour par la route à La Robine.

Sur votre route...



Toutes les informations pratiques