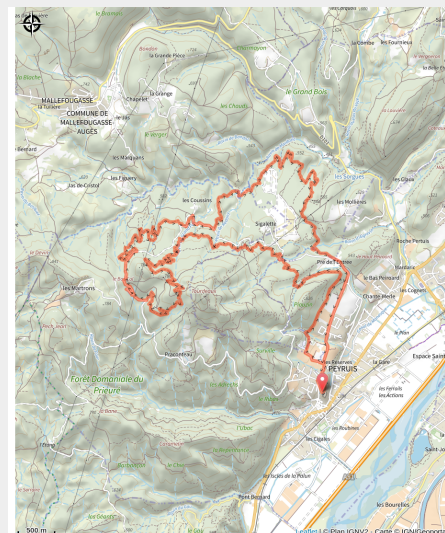


150 - N°16 Val de Durance - Le tour de Tourdeaux - Noir

Alpes-de-Haute-Provence



(0)

Infos pratiques

Pratique : VTT

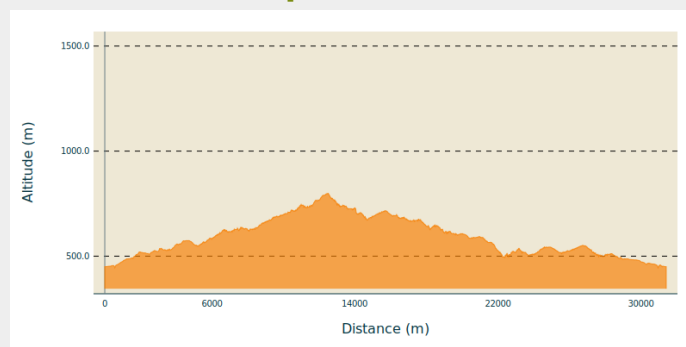
Longueur : 22.6 km

Dénivelé positif : 1205 m

Difficulté : Noir (très difficile)

Itinéraire

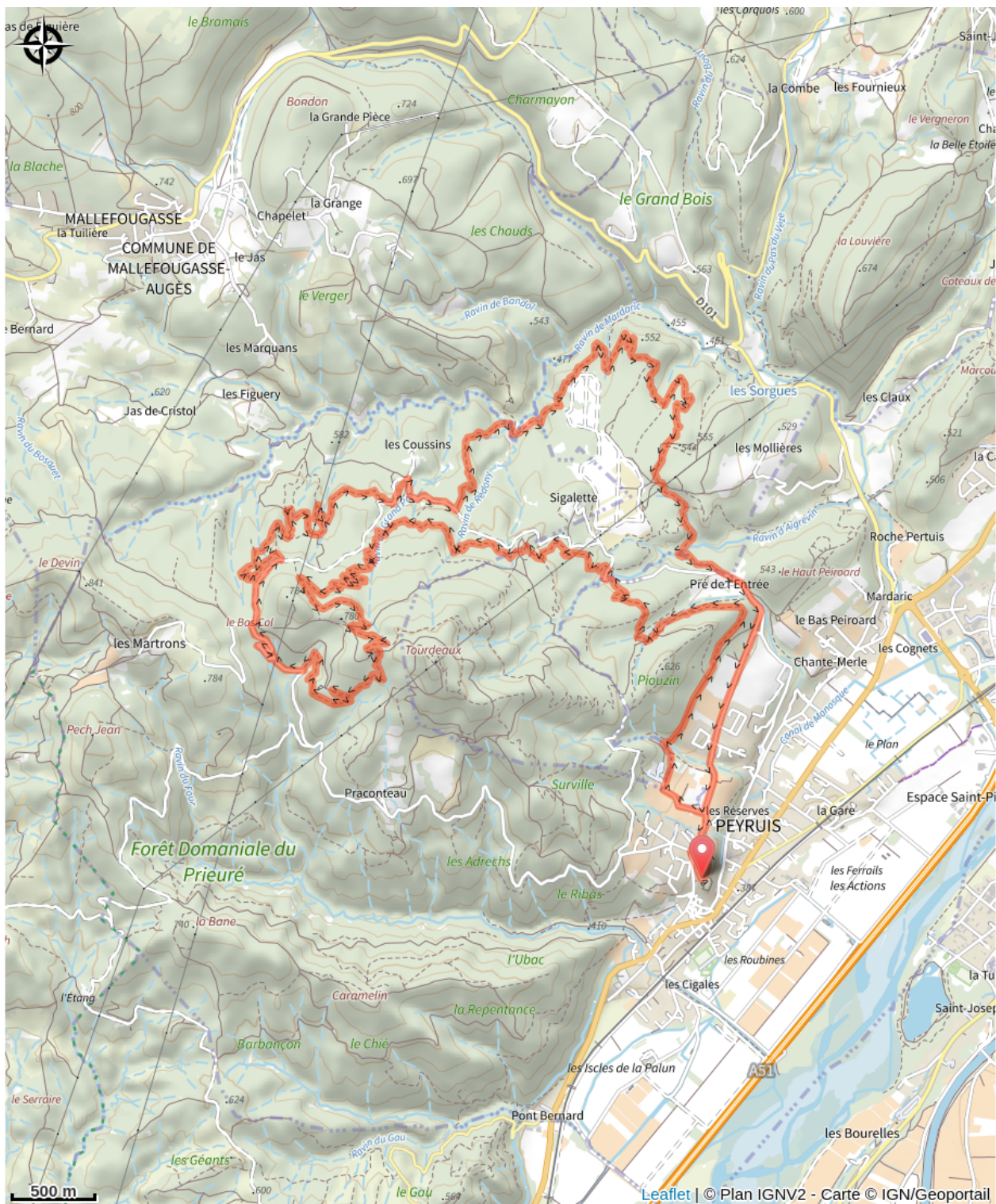
Profil altimétrique



Altitude min 445 m Altitude max 799 m

Peyruis, départ des ruines du château. Un enchaînement de sentiers en montée vous mène jusqu'à la Chapelle d'Augès, puis des descentes techniques conduisent jusqu'au Jas de Sigalette. Les amateurs de sensations fortes seront sans aucun doute enchantés. Vous remonterez ensuite en passant sur un versant parsemé de bruyères, jusqu'au point de départ.

Sur votre route...



Toutes les informations pratiques