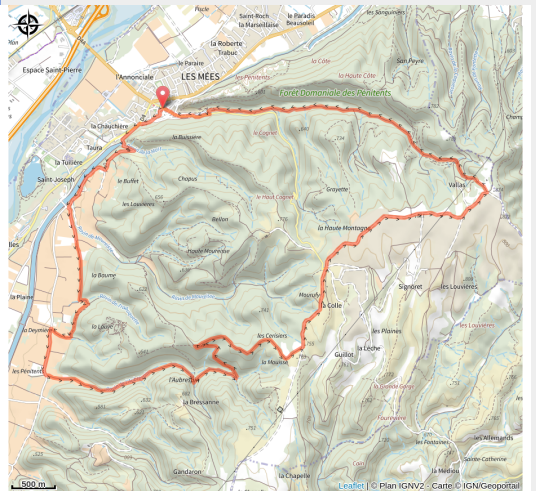


# 150 - N°26 Val de Durance - Le plateau de la Colle - Rouge

Alpes-de-Haute-Provence



(0)

## Infos pratiques

Pratique : VTT

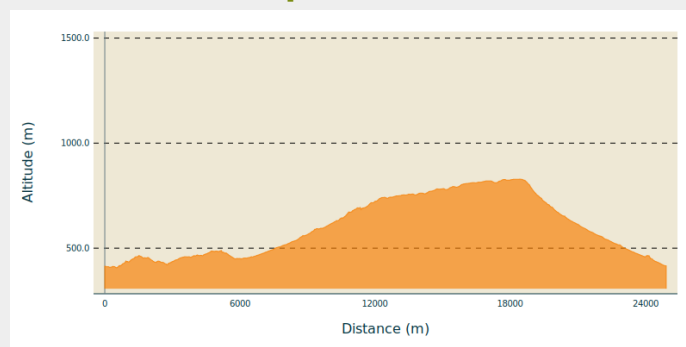
Longueur : 17.9 km

Dénivelé positif : 636 m

Difficulté : Rouge (difficile)

# Itinéraire

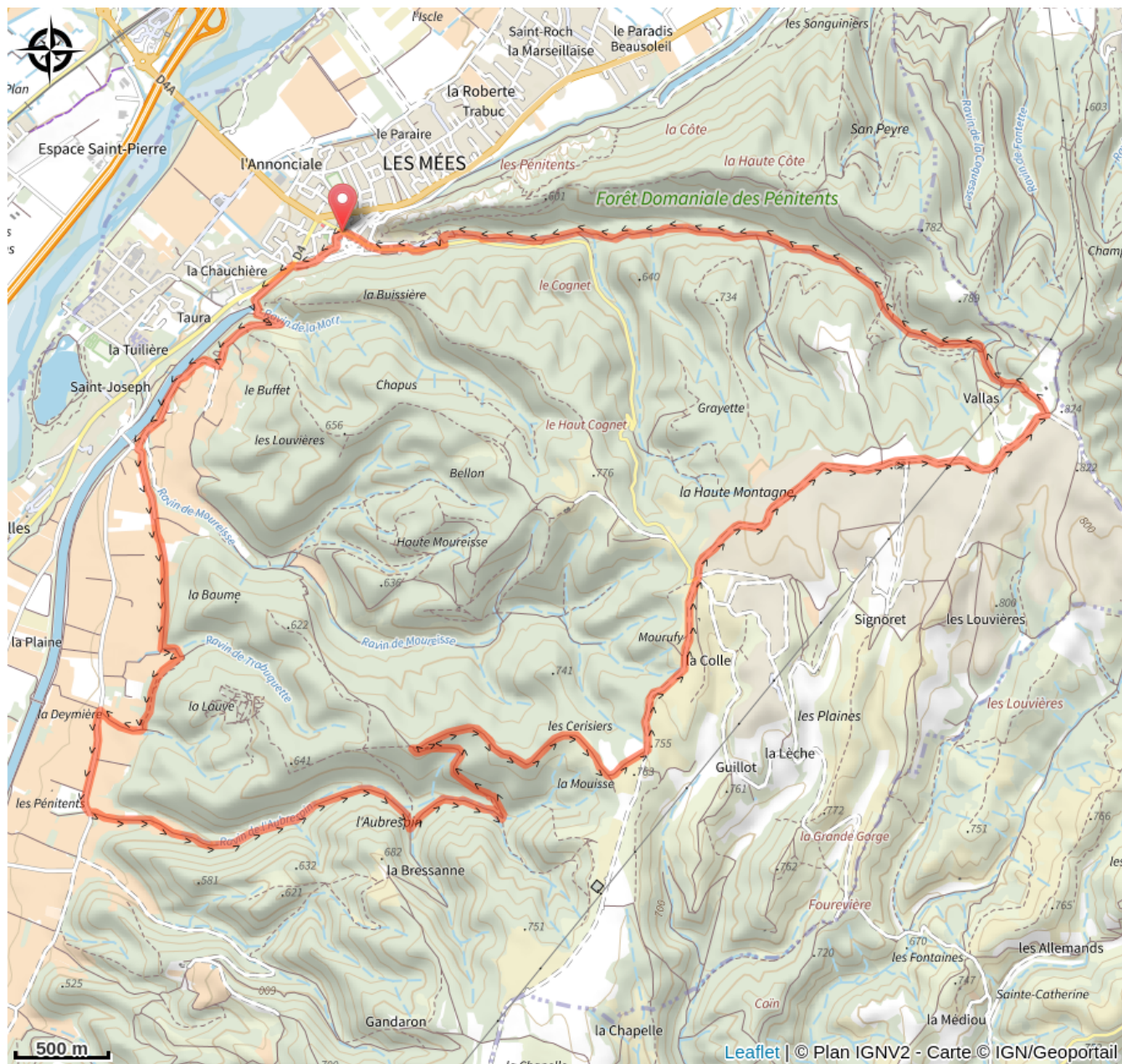
## Profil altimétrique



Altitude min 407 m Altitude max 829 m

Les Mées, devant l'église du village. Le début du parcours est identique avec le n°24 mais la piste continue à monter jusqu'à l'oratoire de St Antoine, où débute le plateau de la Colle, passage à proximité des panneaux solaires, un des plus grands sites de France avec 200 hectares d'équipements. Le parcours se termine en descente par piste très caillouteuse qui vous remuera les bras !

# Sur votre route...



# Toutes les informations pratiques