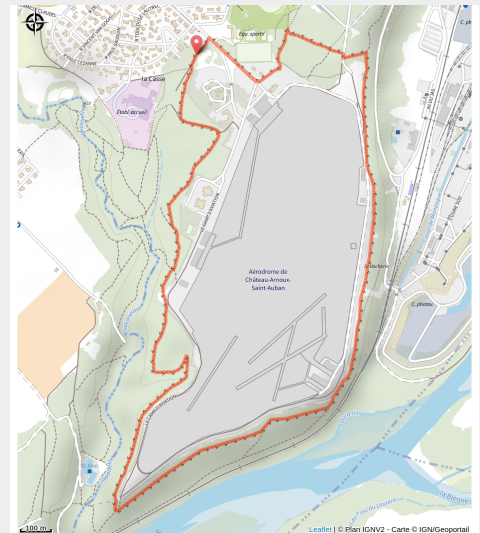


# 150 - N°8 Val de Durance - Le Mermoz - Vert

Alpes-de-Haute-Provence



(0)



## Infos pratiques

Pratique : VTT

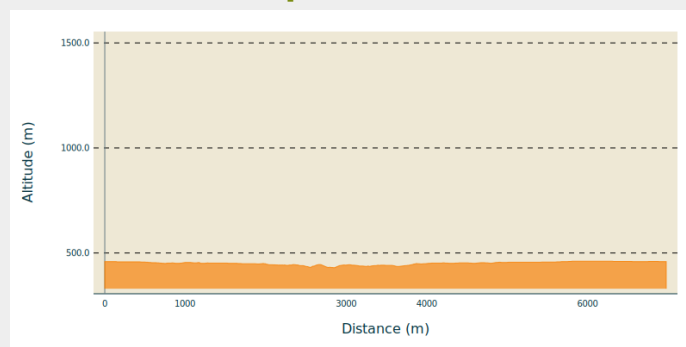
Longueur : 5.0 km

Dénivelé positif : 96 m

Difficulté : Vert (très facile)

# Itinéraire

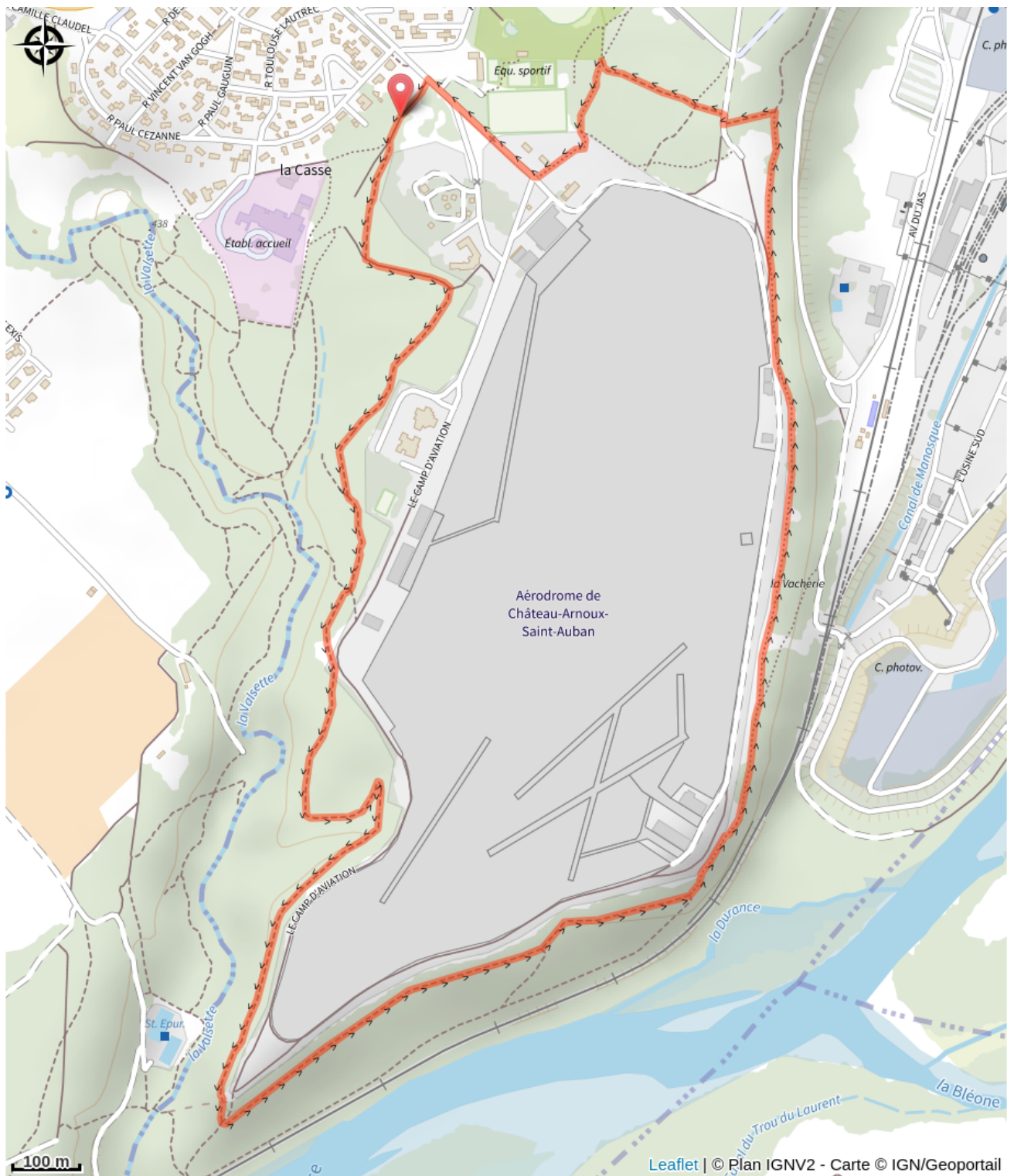
## Profil altimétrique



Altitude min 430 m Altitude max 461 m

Départ de Saint-Auban, à l'entrée de l'aérodrome. Parcours facile avec une première partie serpentant sous les chênes verts, puis il fait le tour de l'aérodrome par un sentier. Spectacle assuré de planeurs en vol, en début d'après-midi pour les décollages et en fin de journée pour les atterrissages.

# Sur votre route...



# Toutes les informations pratiques