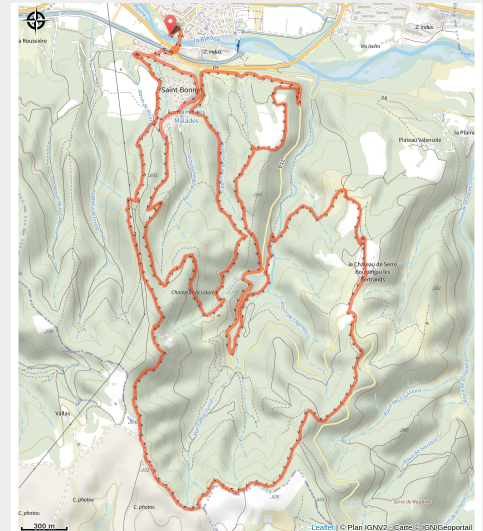


# 150 - N°11 Val de Durance - Le Haut Val - Noir

Alpes-de-Haute-Provence



(0)



## Infos pratiques

Pratique : VTT

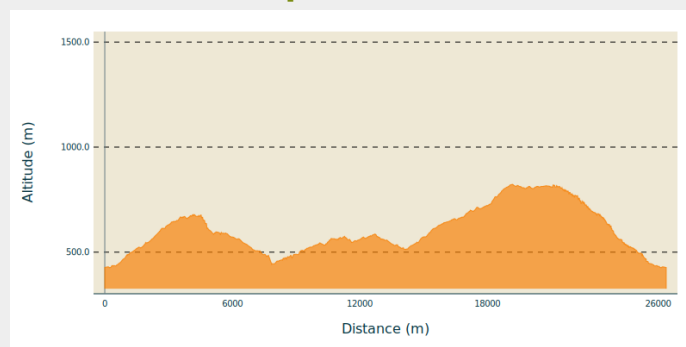
Longueur : 19.0 km

Dénivelé positif : 1143 m

Difficulté : Noir (très difficile)

# Itinéraire

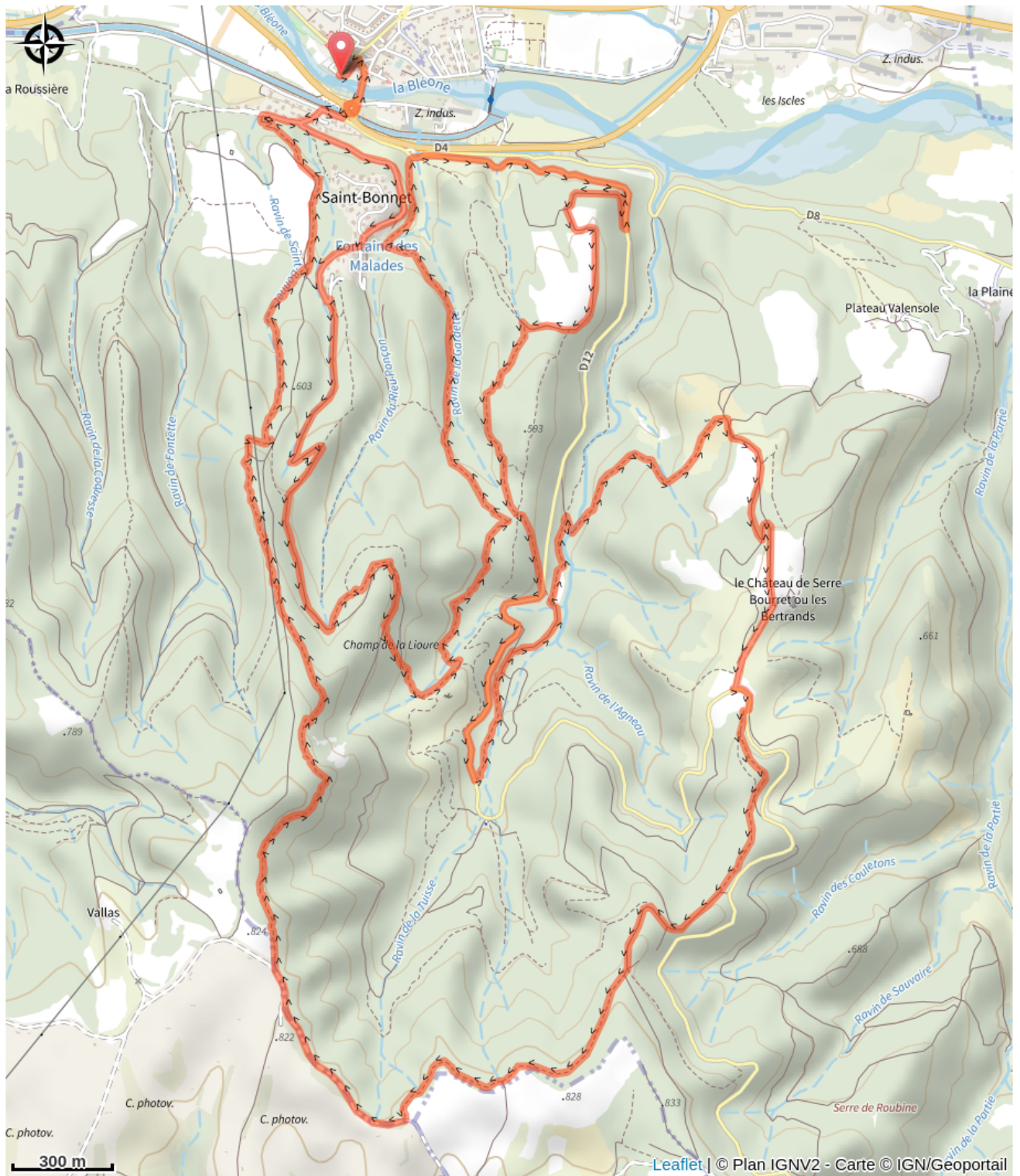
## Profil altimétrique



Altitude min 426 m Altitude max 823 m

Départ du parking château de Malijai Départ commun avec le parcours n°10 sur 10 km pour atteindre le Haut Val, où se trouve les champs de panneaux solaires, l'un des plus grands de France. Ensuite vous commencerez une descente magnifique dans une forêt de hêtraie jusqu'au point de départ.

# Sur votre route...



# Toutes les informations pratiques