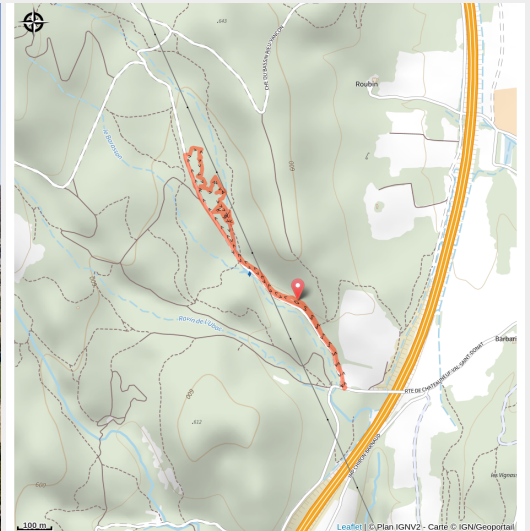


# 150 - Zone de maniabilité Val de Durance

Alpes-de-Haute-Provence



(0)

## Infos pratiques

Pratique : VTT

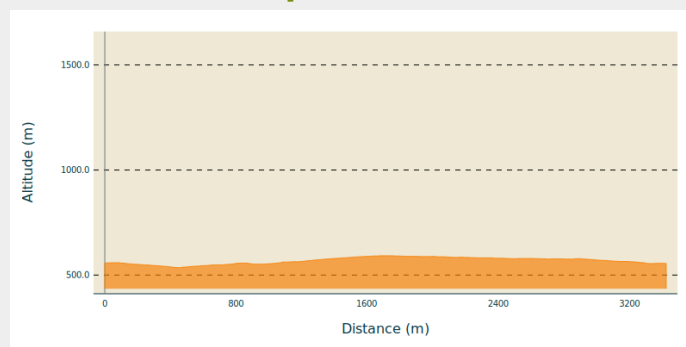
Longueur : 2.5 km

Dénivelé positif : 74 m

Difficulté : Rouge (difficile)

# Itinéraire

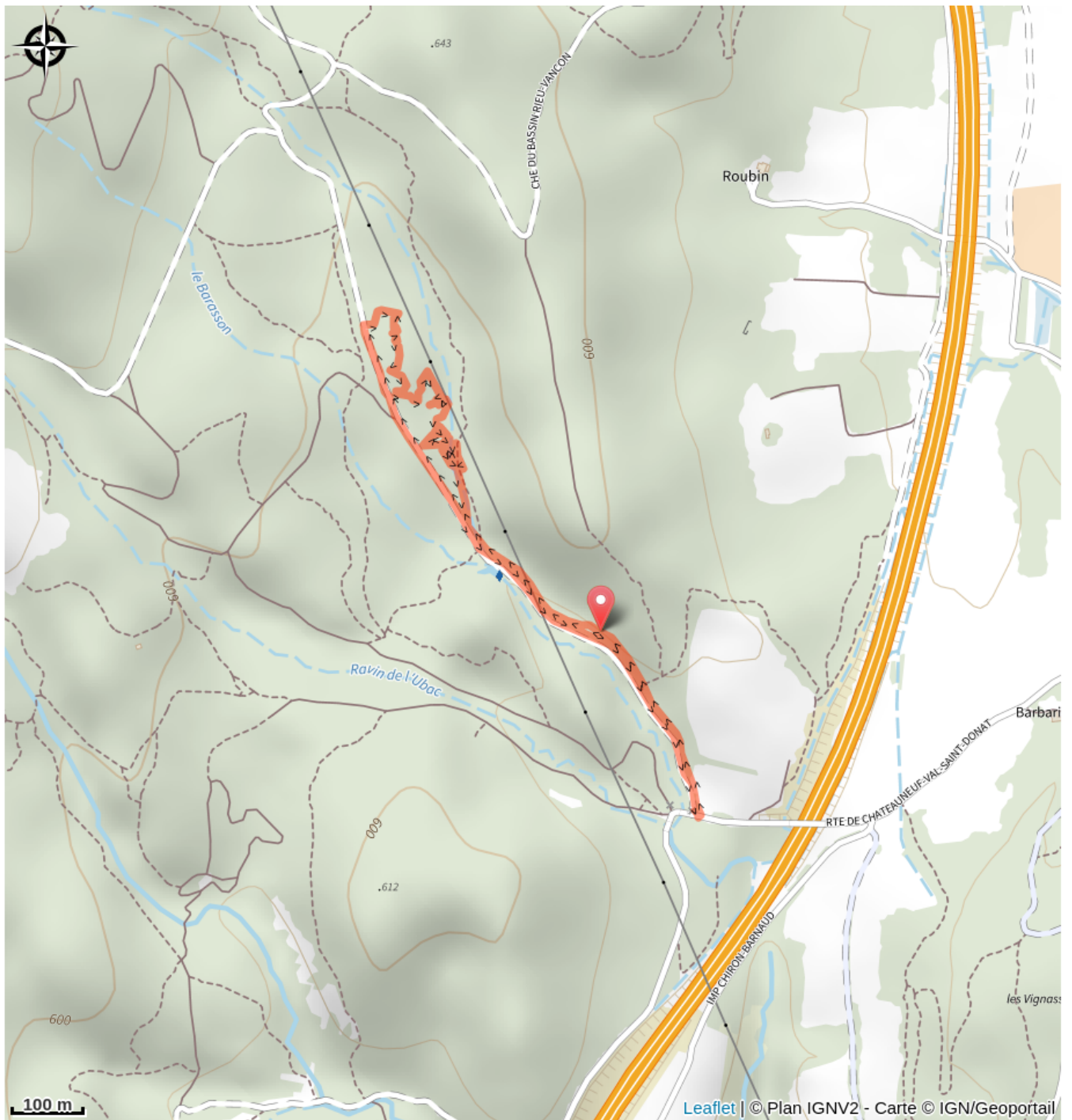
## Profil altimétrique



Altitude min 535 m Altitude max 592 m

La zone de maniabilité est un parcours à faire en boucle avec des obstacles, il permet de se familiariser avec la pratique de cette discipline et de prendre de l'assurance sur le VTT en passant les obstacles de plus en plus facilement. Secteur Val de Durance.

# Sur votre route...



# Toutes les informations pratiques