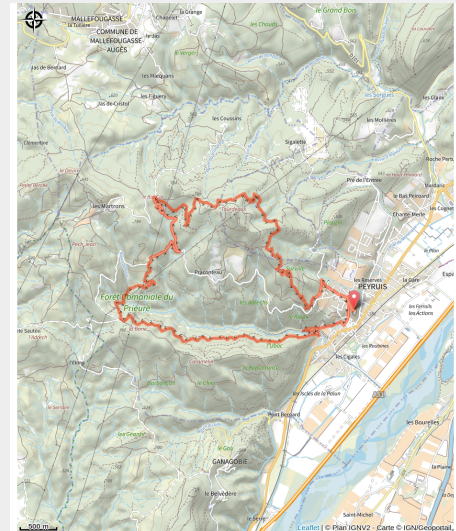


# 150 - N°17 Val de Durance - La chapelle d'Augès - Noir

Alpes-de-Haute-Provence



(0)



## Infos pratiques

Pratique : VTT

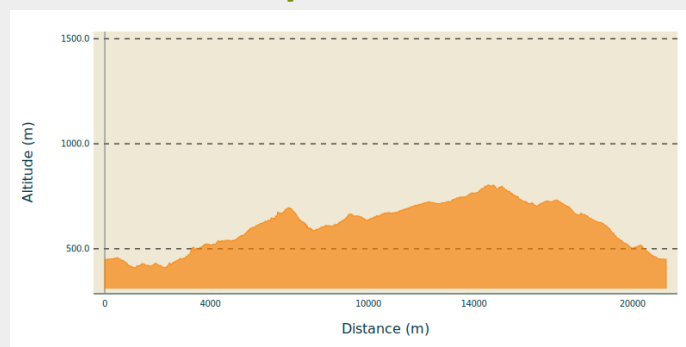
Longueur : 15.3 km

Dénivelé positif : 922 m

Difficulté : Noir (très difficile)

# Itinéraire

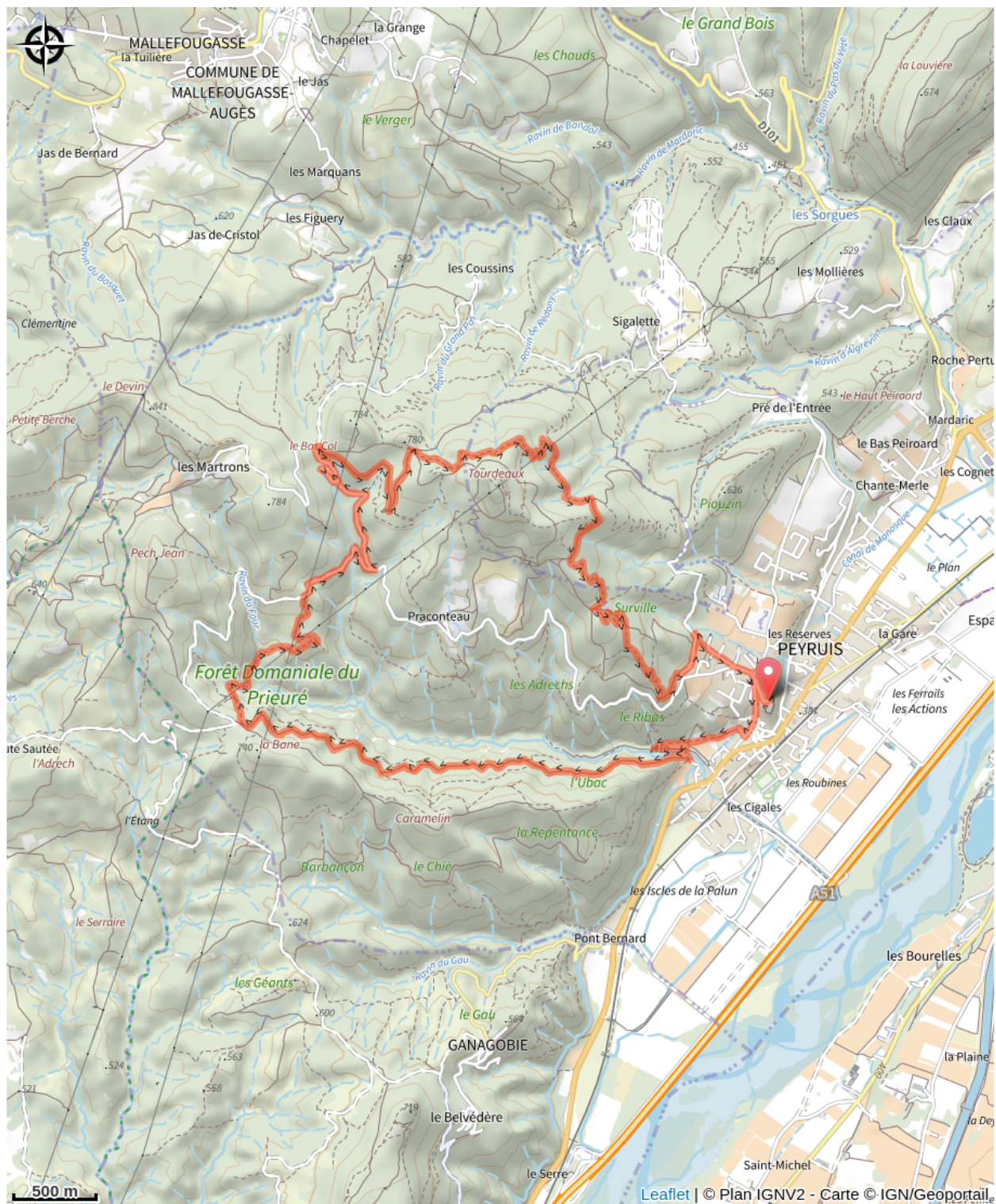
## Profil altimétrique



Altitude min 410 m Altitude max 804 m

Départ des ruines du château de Peyruis. Vous traversez les Bancau du champ de Gau, jardins en terrasses irrigués par une source, et une montée vous mène jusqu'au plateau de la Bane. La descente se fait par un sentier technique, puis vous rejoignez le Bas Col jusqu'à la chapelle d'Augès.

# Sur votre route...



# Toutes les informations pratiques