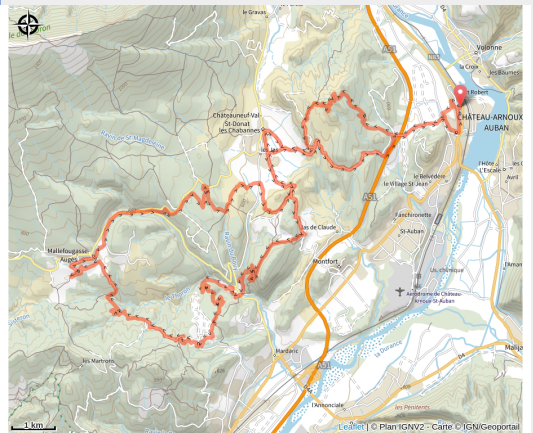


150 - N°5 Val de Durance - La Rando des chapelles - Rouge

Alpes-de-Haute-Provence



(0)

Infos pratiques

Pratique : VTT

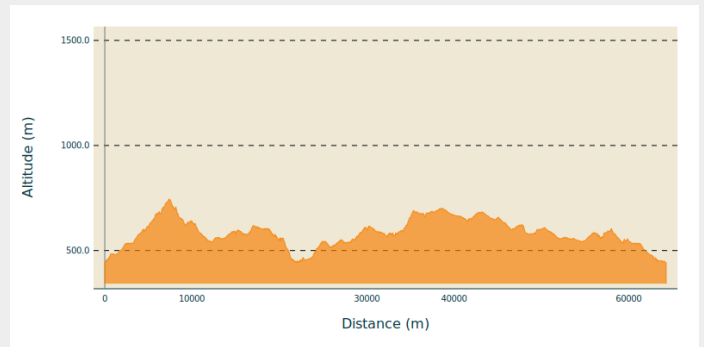
Longueur : 46.2 km

Dénivelé positif : 1620 m

Difficulté : Rouge (difficile)

Itinéraire

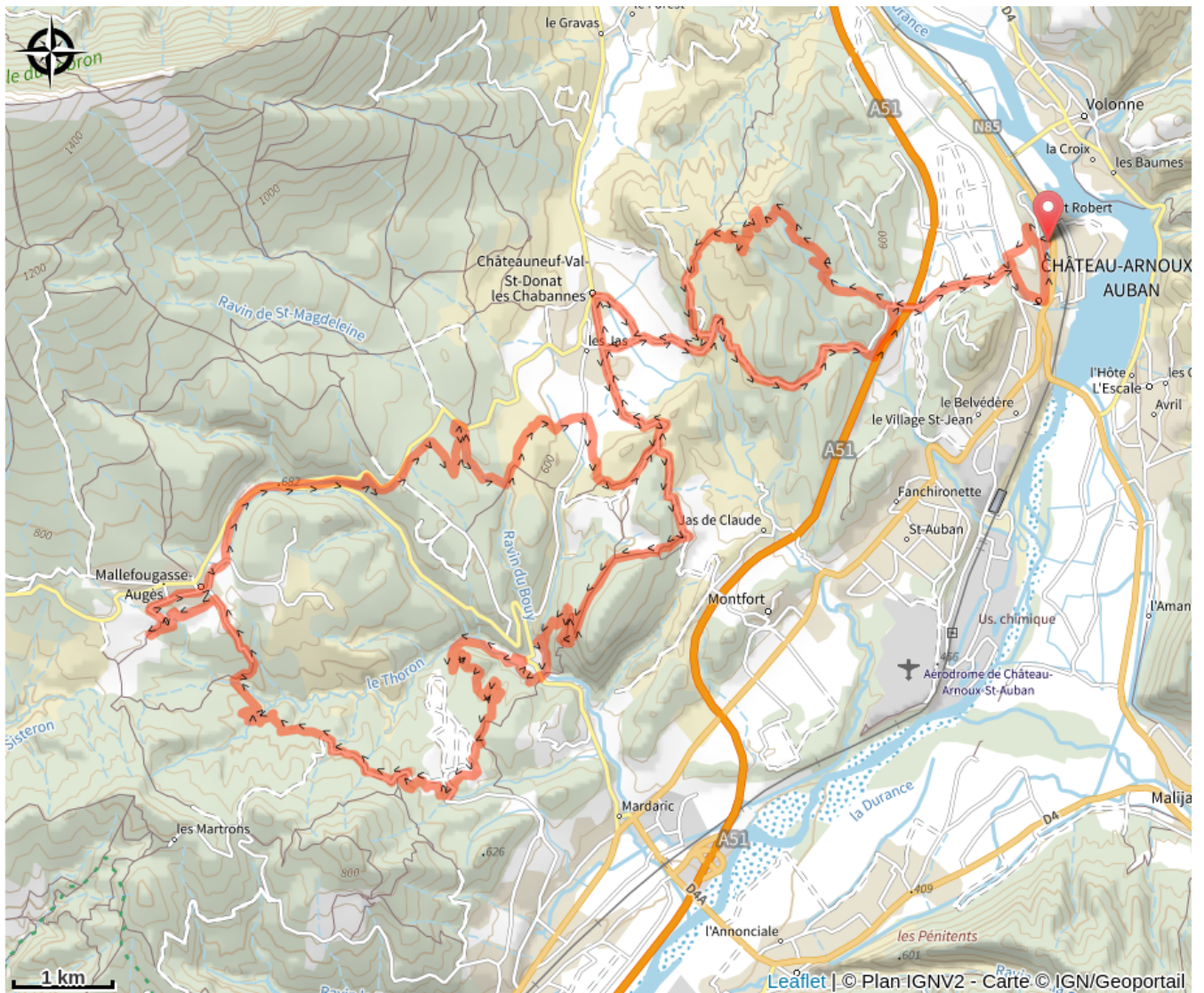
Profil altimétrique



Altitude min 442 m Altitude max 745 m

Départ de Château-Arnoux, office de tourisme. Découvrez un itinéraire exceptionnel qui vous emmène sur les traces l'ancienne voie romaine par des pistes, à travers des paysages préservés. C'est un long parcours qui permet de découvrir un patrimoine historique riche et une nature surprenante.

Sur votre route...



Toutes les informations pratiques