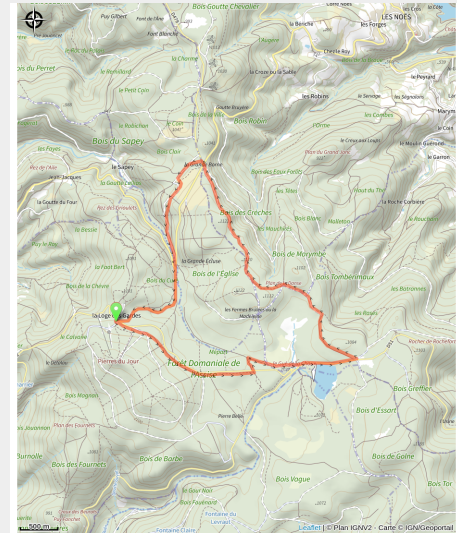


137 Circuit 50 Le Gué de la Chaux

Allier



(0)



Infos pratiques

Pratique : VTT

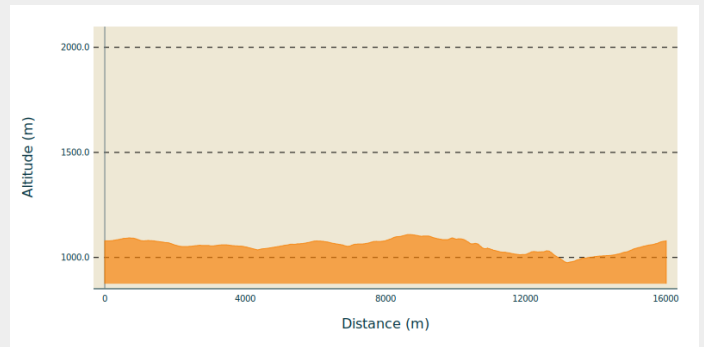
Longueur : 11.1 km

Dénivelé positif : 271 m

Difficulté : Vert (très facile)

Itinéraire

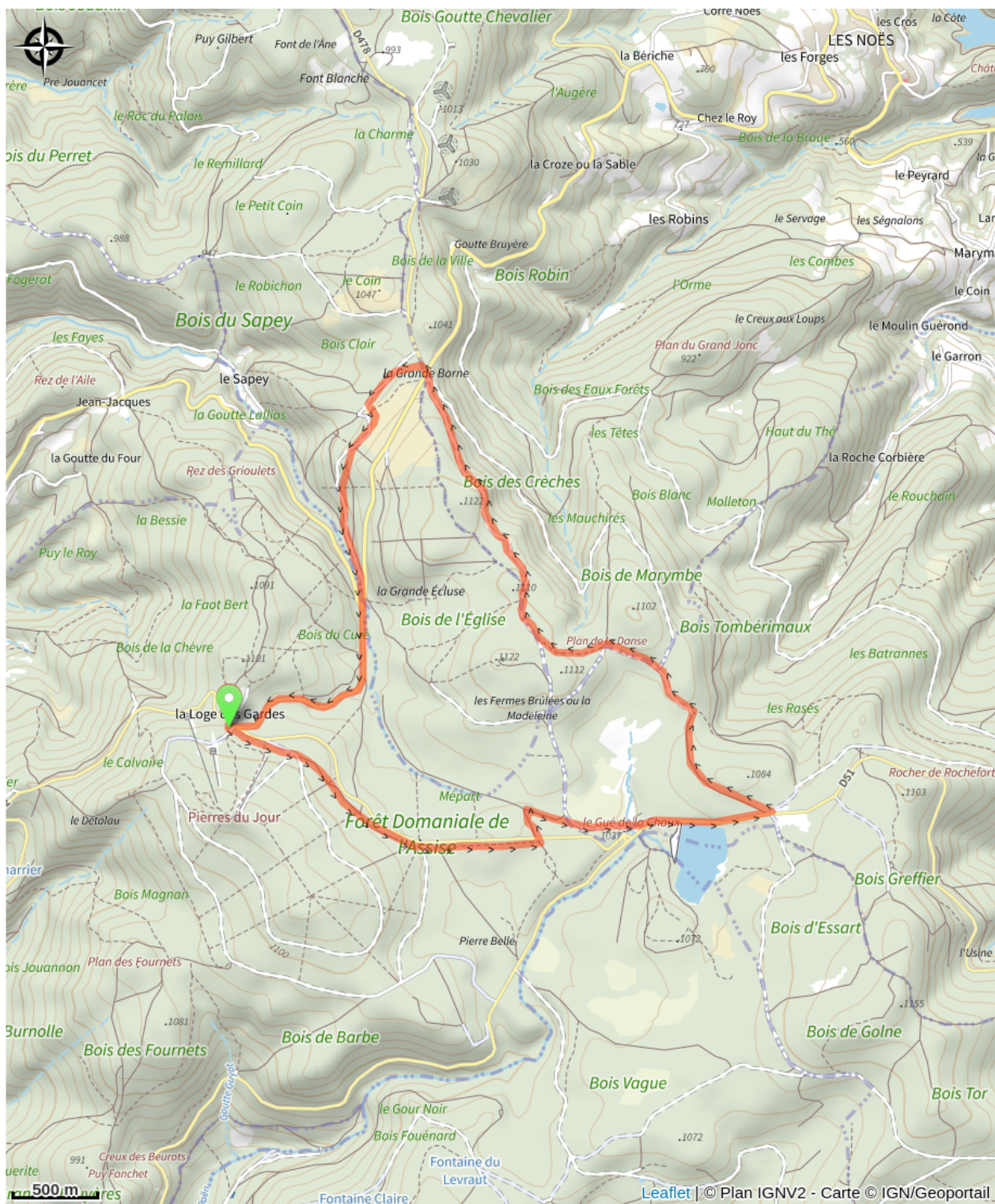
Profil altimétrique



Altitude min 975 m Altitude max 1109 m

Lieu de départ : Parking à côté des pistes de ski - La Loge des Gardes (03)

Sur votre route...



Toutes les informations pratiques