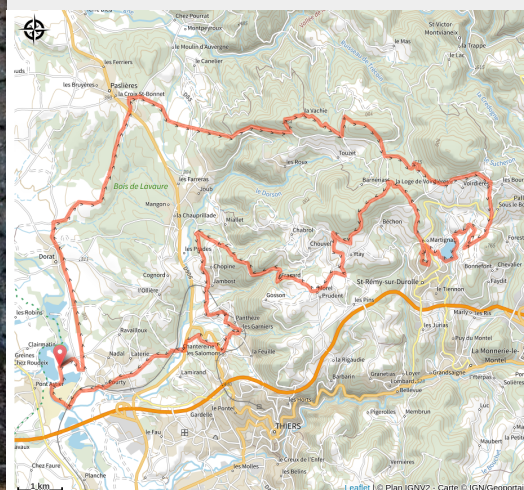


137 Circuit 48 Montvianeix

Puy-de-Dôme



(0)



Infos pratiques

Pratique : VTT

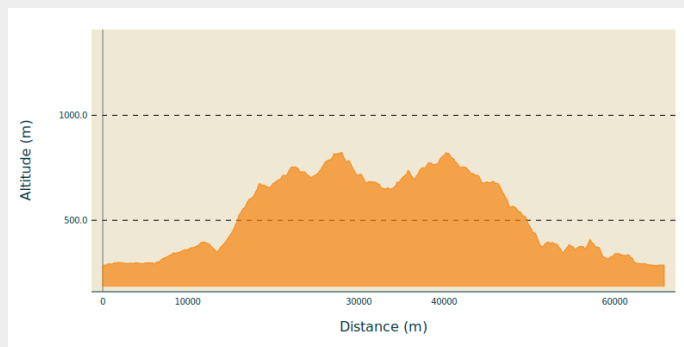
Longueur : 45.8 km

Dénivelé positif : 1222 m

Difficulté : Noir (très difficile)

Itinéraire

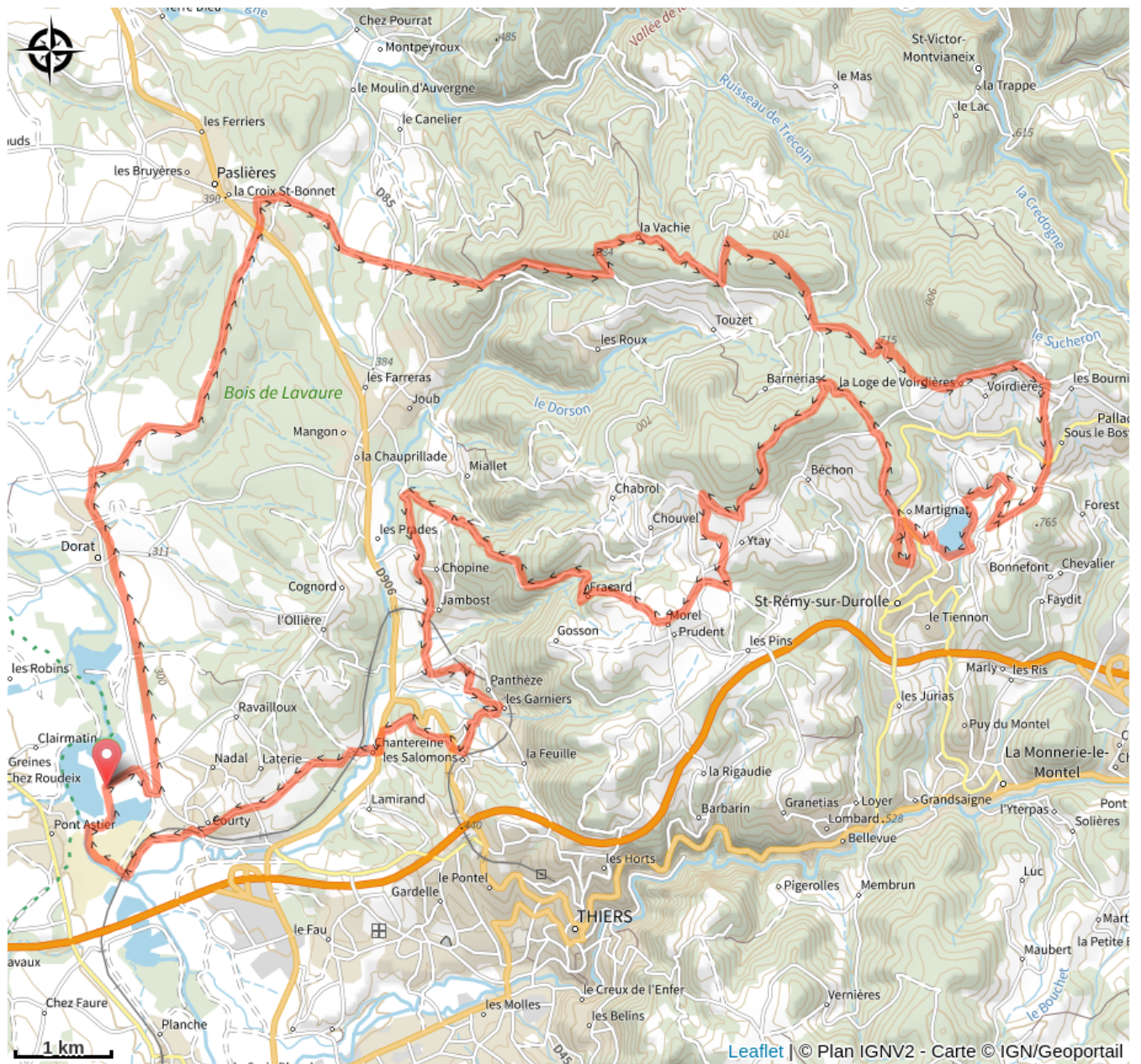
Profil altimétrique



Altitude min 284 m Altitude max 823 m

Lieux de départ : Plan d'eau sur parking tennis - St Rémy sur Durolle (63), Base de loisirs d'Iloa - Thiers (63).

Sur votre route...



Toutes les informations pratiques