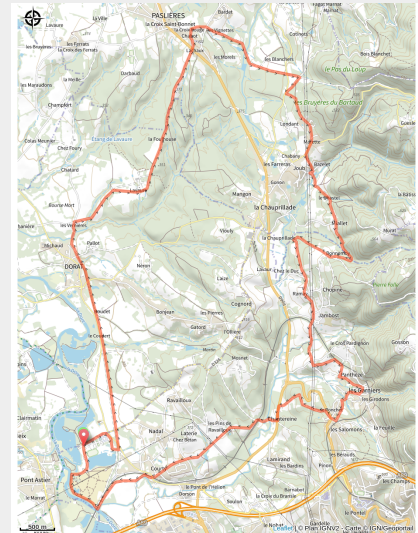


137 Circuit 46 Miallet

Puy-de-Dôme



(0)



Infos pratiques

Pratique : VTT

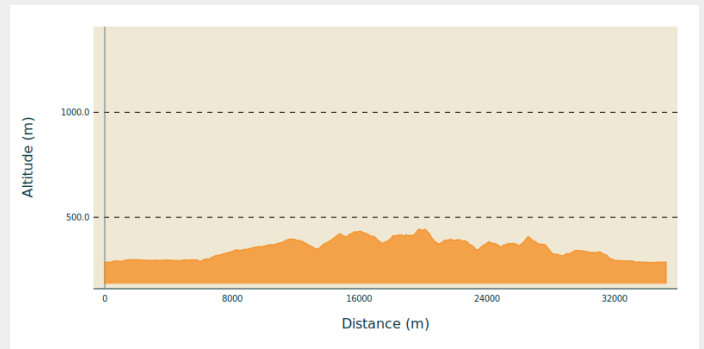
Longueur : 24.5 km

Dénivelé positif : 525 m

Difficulté : Bleu (facile)

Itinéraire

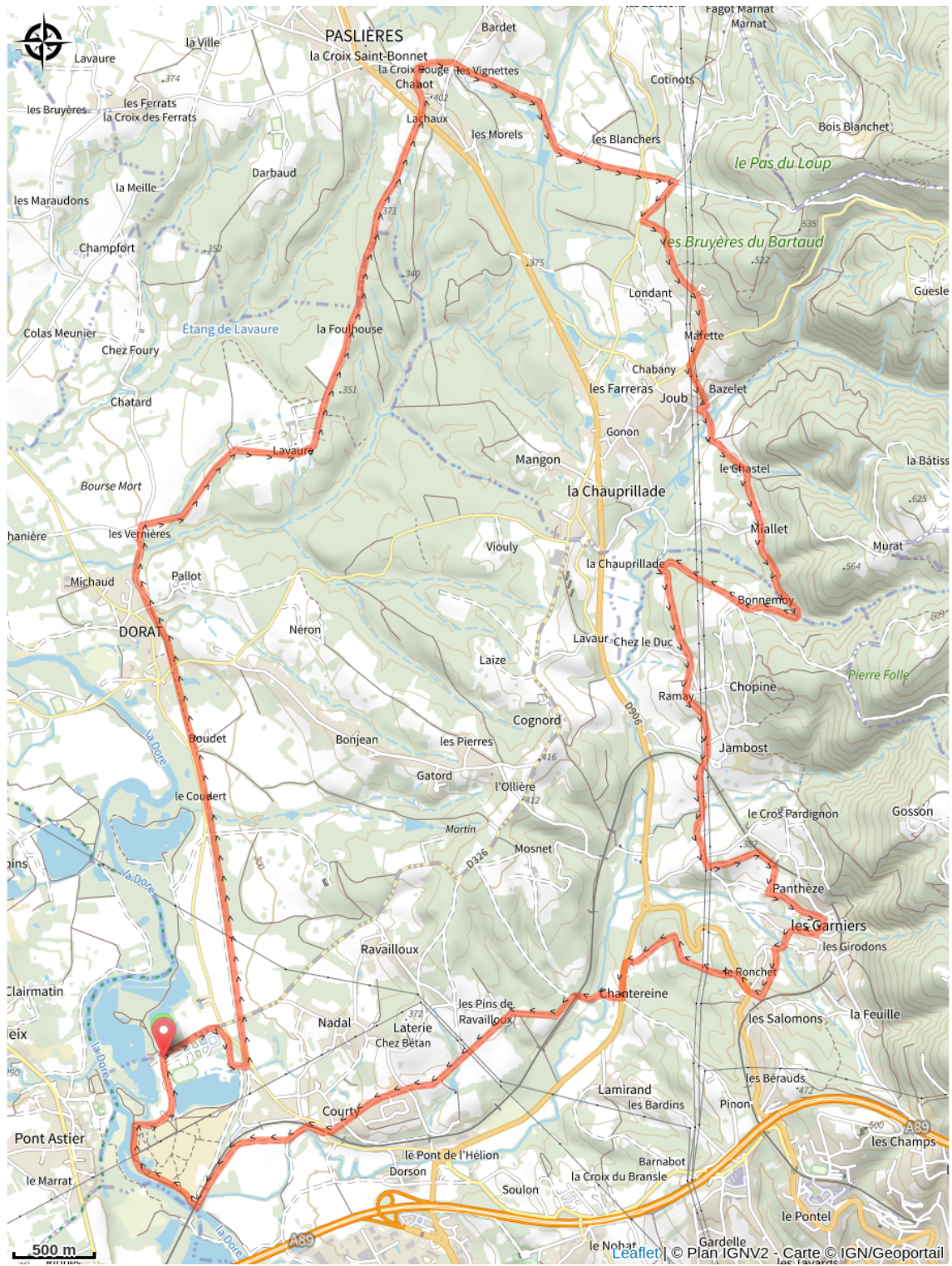
Profil altimétrique



Altitude min 284 m Altitude max 444 m

Lieu de départ : Base de loisirs d'Iloa - Thiers (63)

Sur votre route...



Toutes les informations pratiques