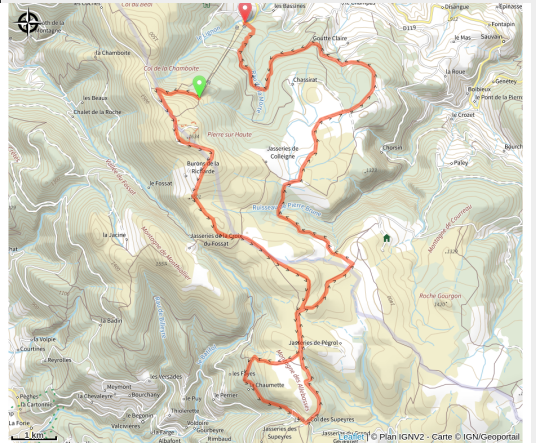


137 Circuit 27 Pierre sur Haute

Loire



(0)

Infos pratiques

Pratique : VTT

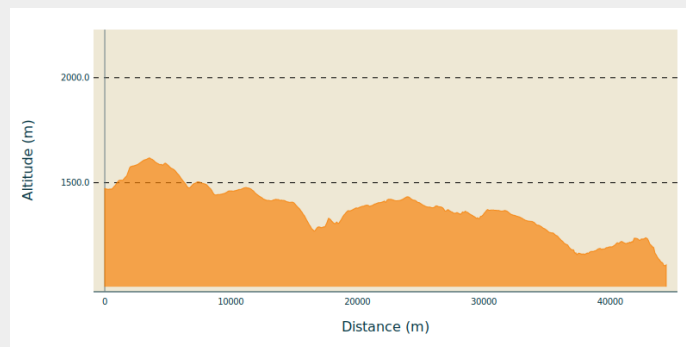
Longueur : 31.1 km

Dénivelé positif : 681 m

Difficulté : Rouge (difficile)

Itinéraire

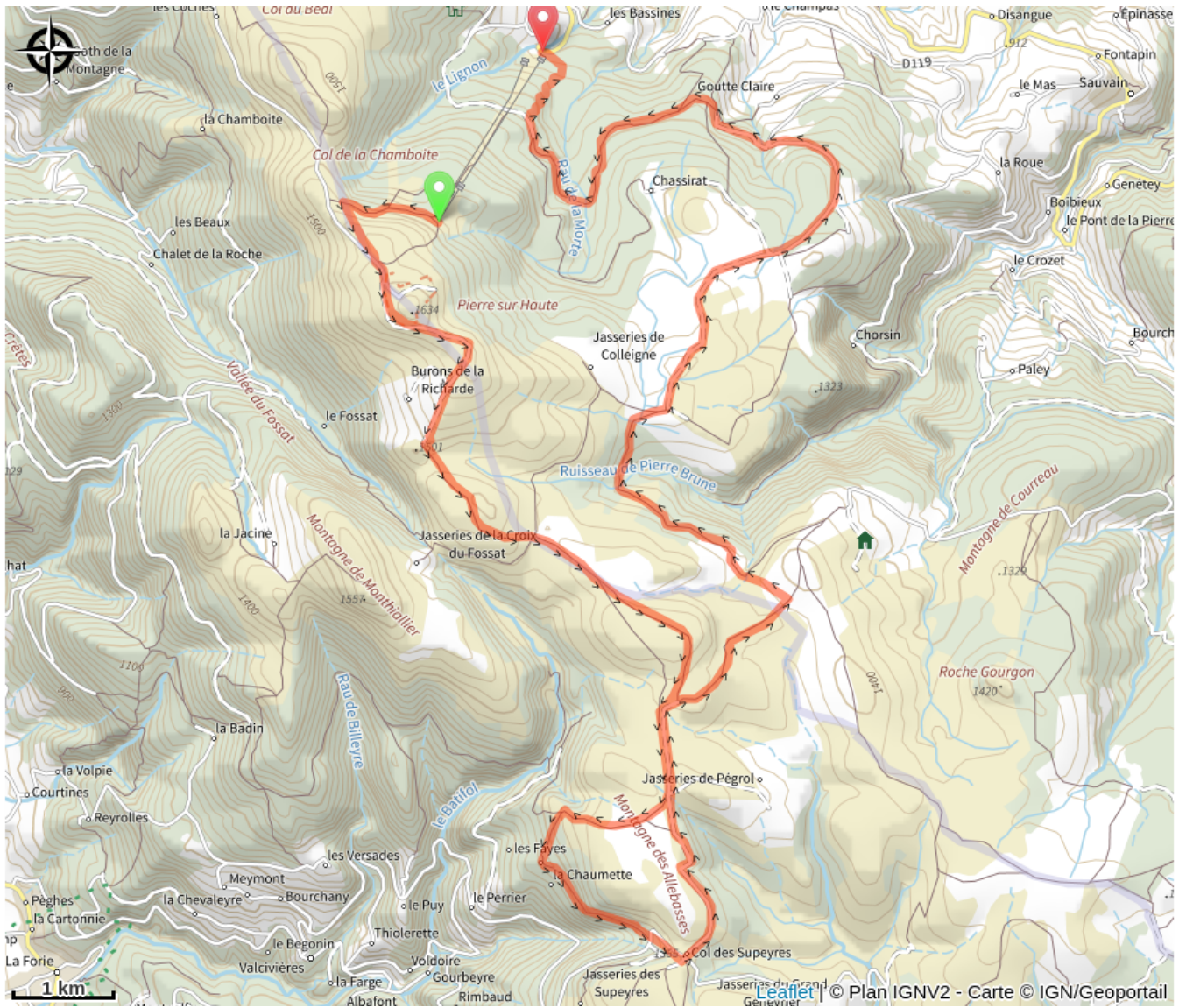
Profil altimétrique



Altitude min 1105 m Altitude max 1618 m

Lieu de départ : Station de ski, à côté du télésiège - Chalmazel-Jeansagnière (42) ou Col des Supeyres (63). Avant de partir, vérifiez l'ouverture du télésiège de la station au 04 77 24 85 09.

Sur votre route...



Toutes les informations pratiques