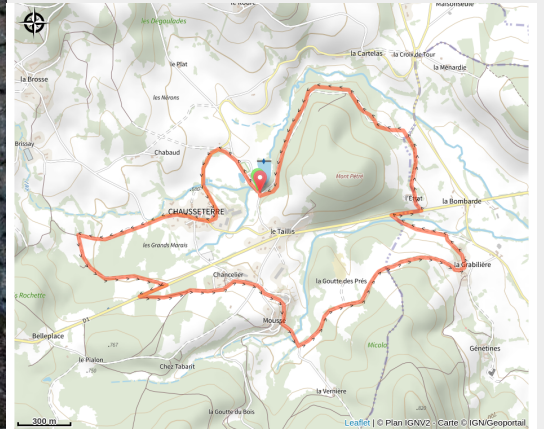


137 Circuit 18 Les Jonquilles

Loire



(0)



Infos pratiques

Pratique : VTT

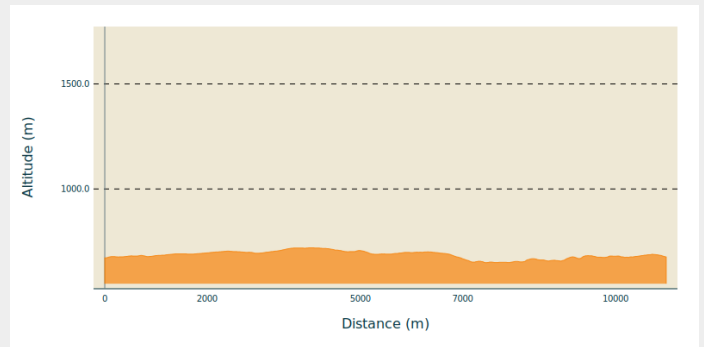
Longueur : 7.6 km

Dénivelé positif : 184 m

Difficulté : Vert (très facile)

Itinéraire

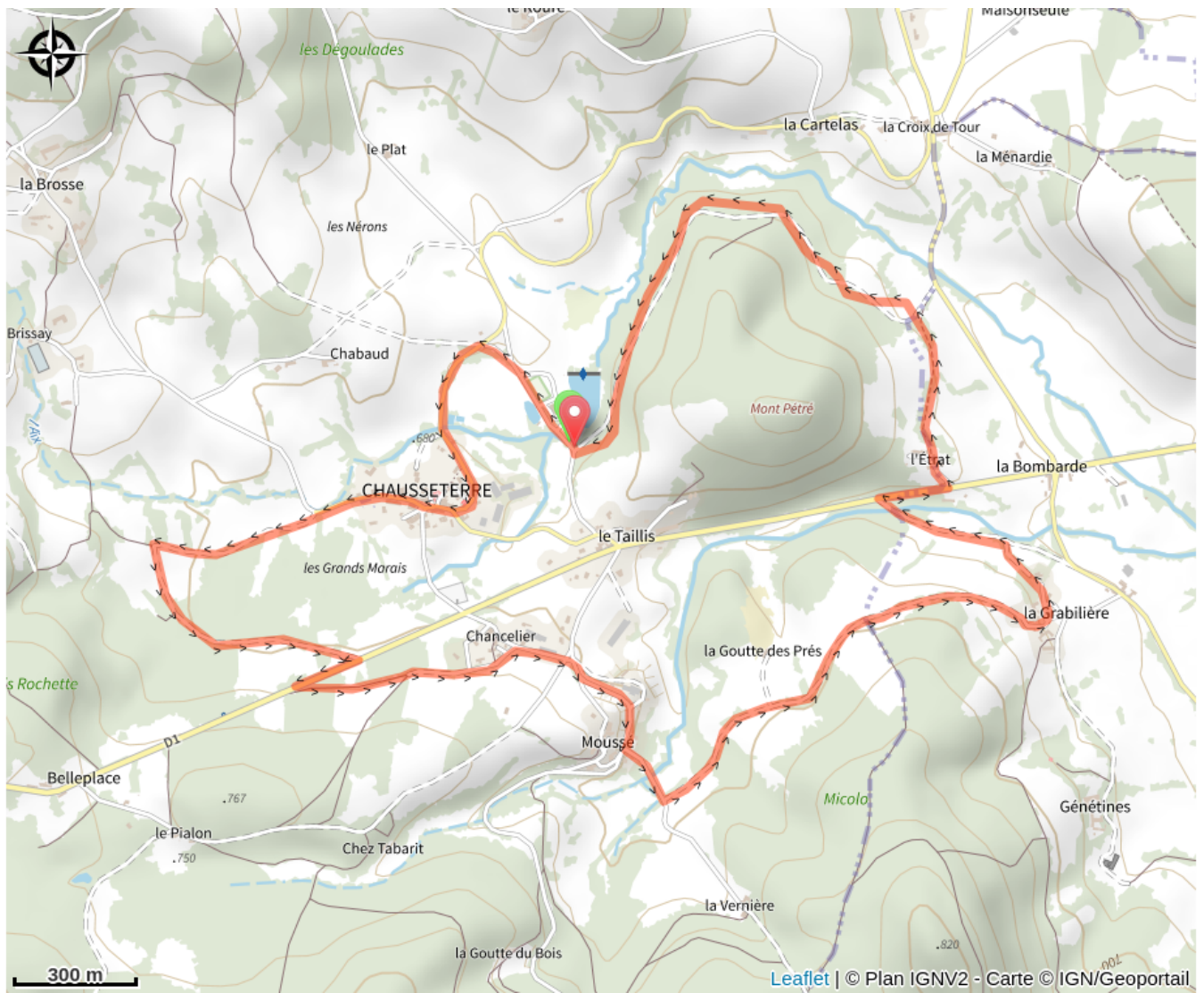
Profil altimétrique



Altitude min 649 m Altitude max 720 m

Lieu de départ : Plan d'eau et au Bourg - Chausseterre (42)

Sur votre route...



Toutes les informations pratiques