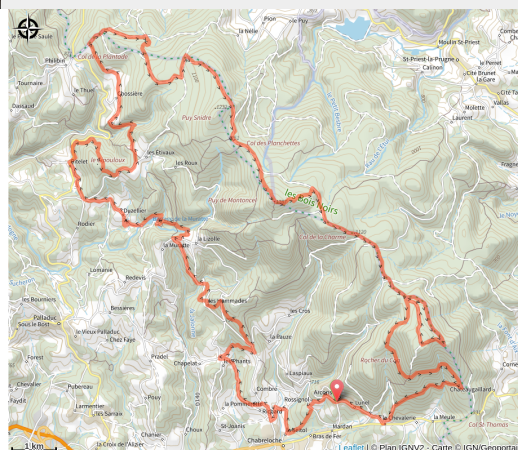


137 Circuit 24 Montlune

Puy-de-Dôme



(0)

Infos pratiques

Pratique : VTT

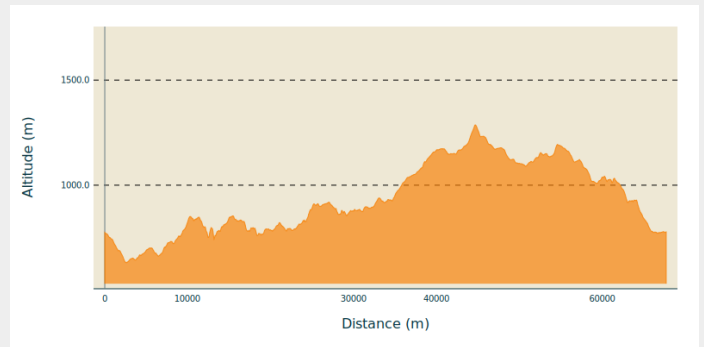
Longueur : 47.1 km

Dénivelé positif : 1623 m

Difficulté : Noir (très difficile)

Itinéraire

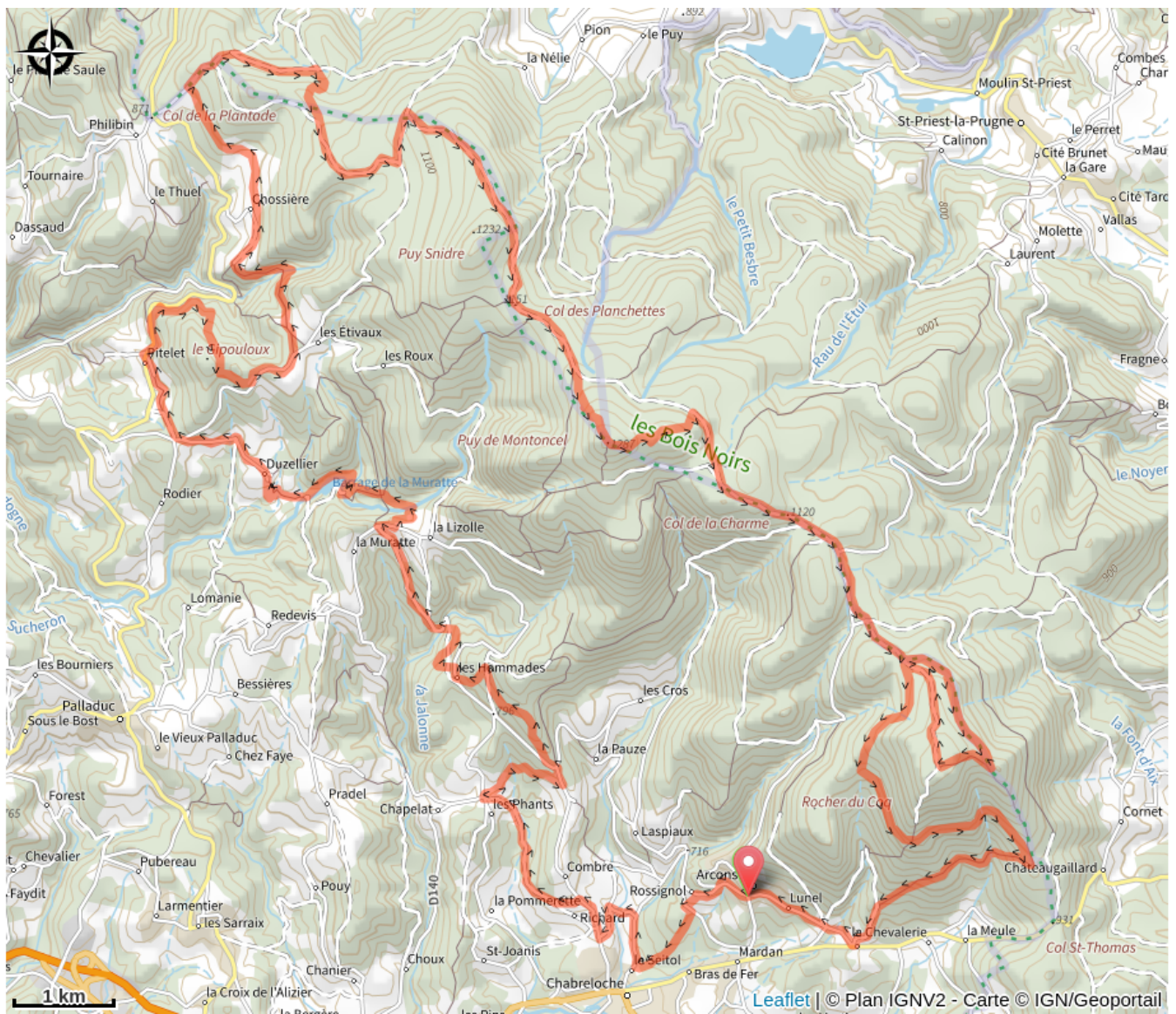
Profil altimétrique



Altitude min 631 m Altitude max 1287 m

Lieux de départ : Place du 19 mars 1962 - Arconsat (63), Pitelet - St Victor
Montvianeix (63).

Sur votre route...



Toutes les informations pratiques