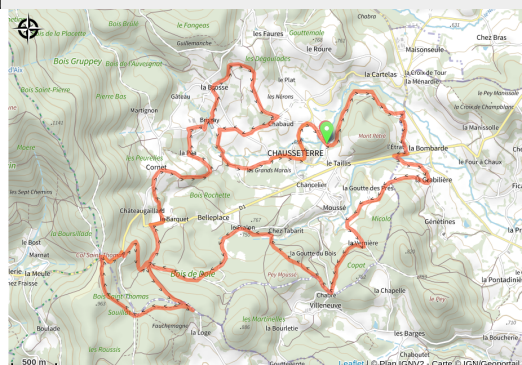


137 Circuit 1 Le Col St Thomas

Loire



(0)

Infos pratiques

Pratique : VTT

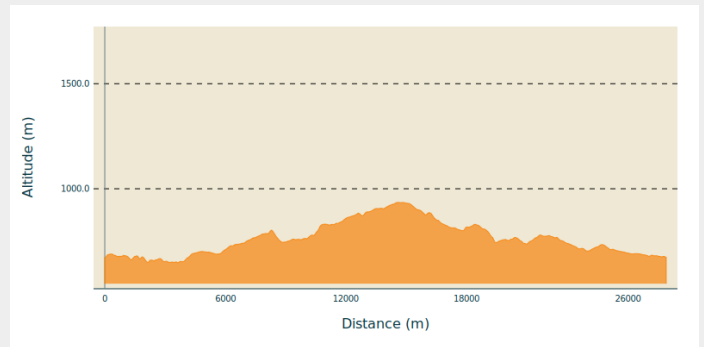
Longueur : 19.4 km

Dénivelé positif : 644 m

Difficulté : Rouge (difficile)

Itinéraire

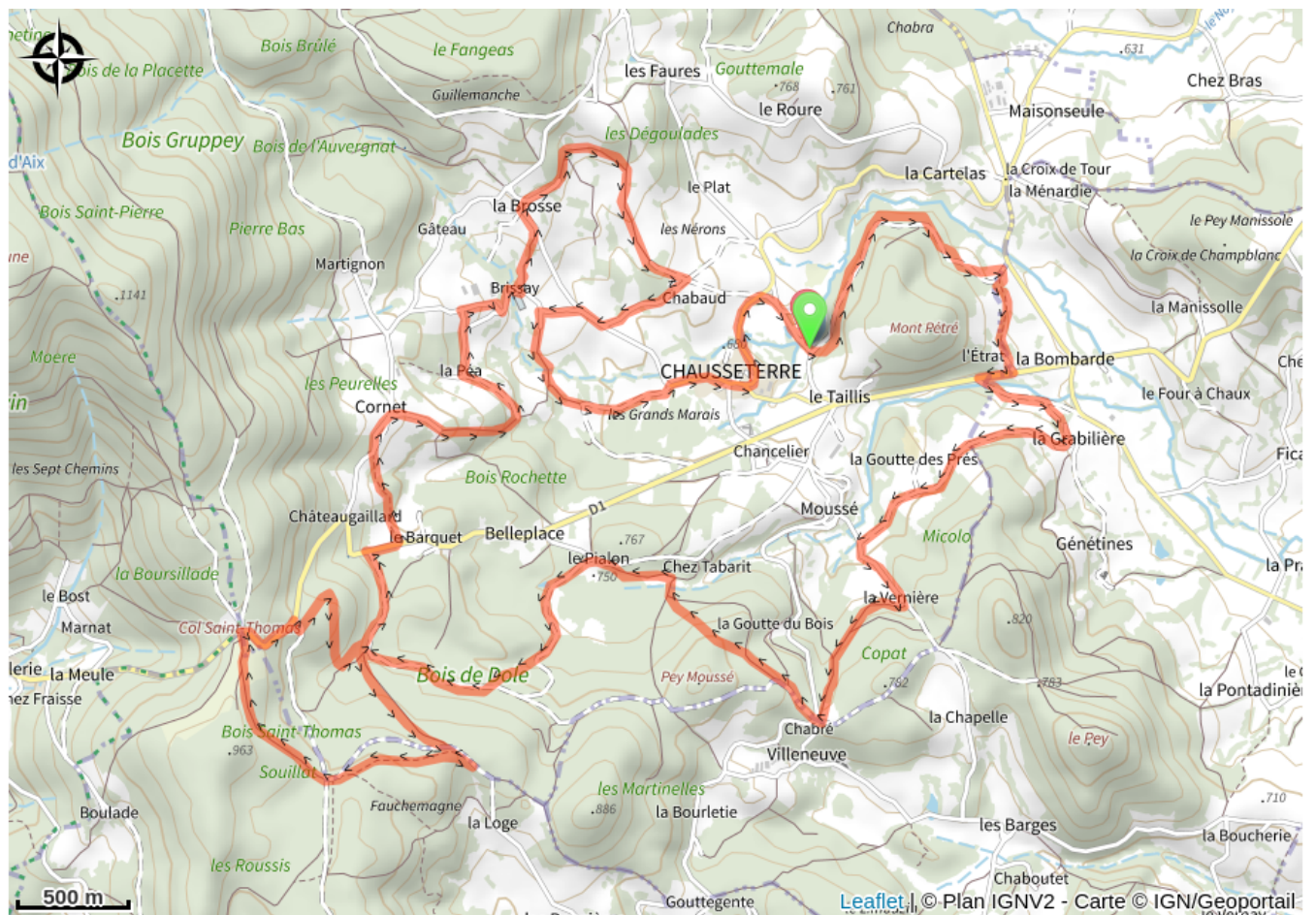
Profil altimétrique



Altitude min 648 m Altitude max 935 m

Lieu de départ : Plan d'eau et au Bourg - Chausseterre (42)

Sur votre route...



Toutes les informations pratiques