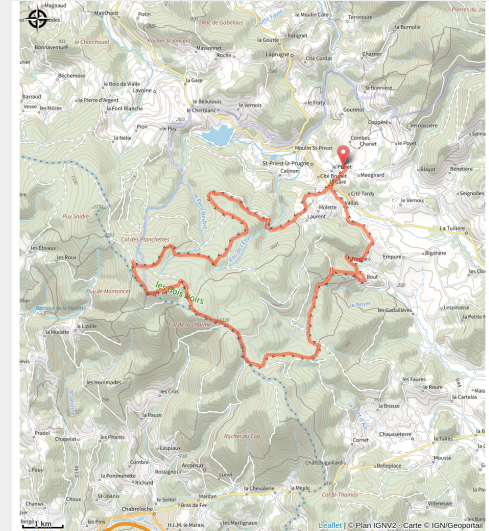


# 137 Circuit 6 Le Puy du Montoncel

Loire



(0)



## Infos pratiques

---

Pratique : VTT

---

Longueur : 26.0 km

---

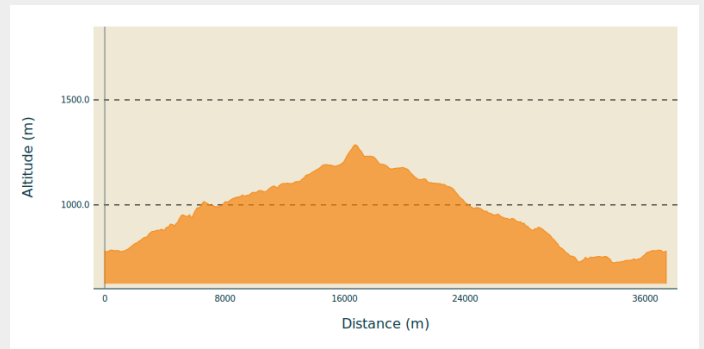
Dénivelé positif : 791 m

---

Difficulté : Noir (très difficile)

# Itinéraire

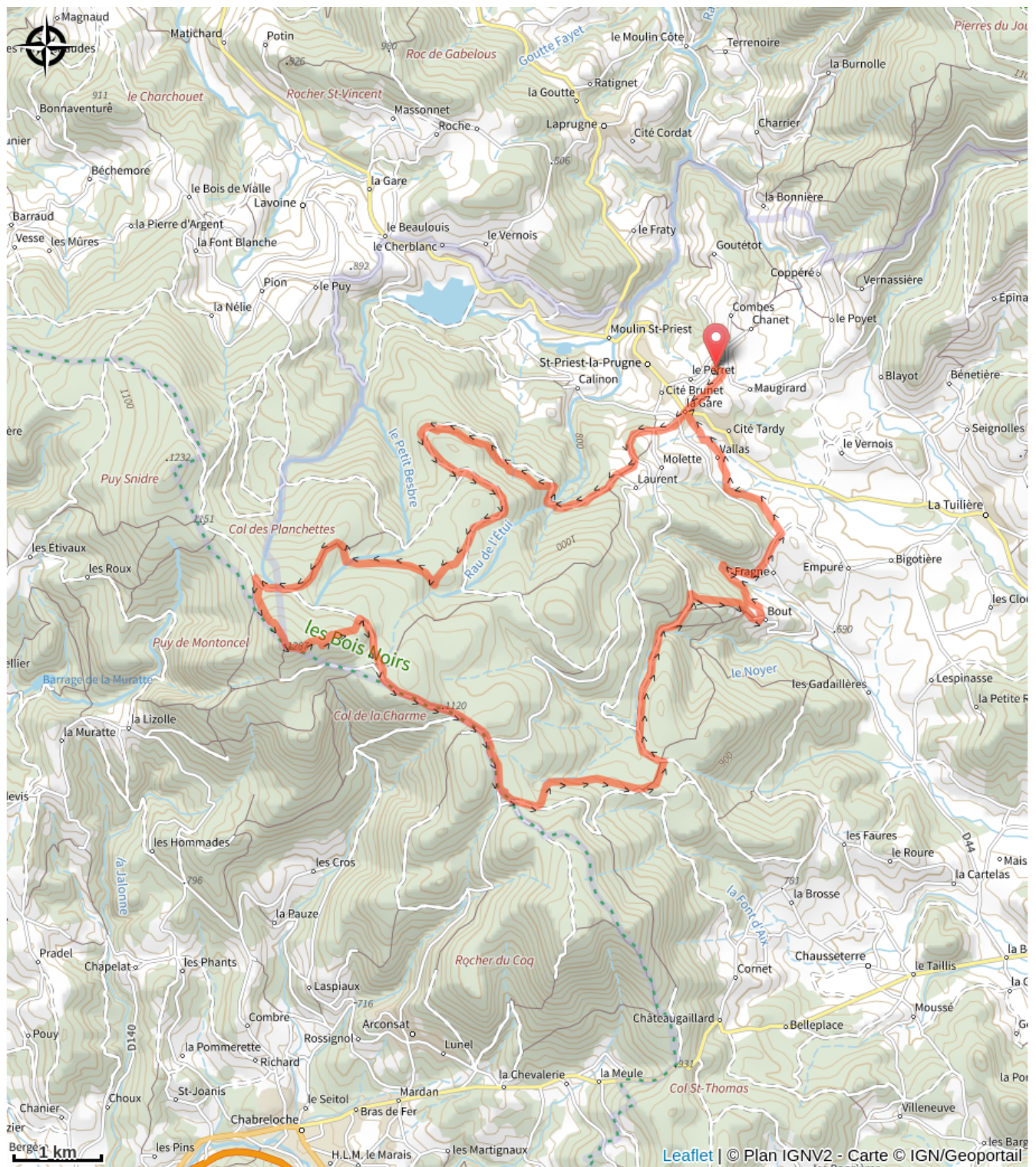
## Profil altimétrique



Altitude min 725 m Altitude max 1286 m

Lieu de départ : Terrain de Foot - St Priest-la-Prugne (42)

# Sur votre route...



# Toutes les informations pratiques