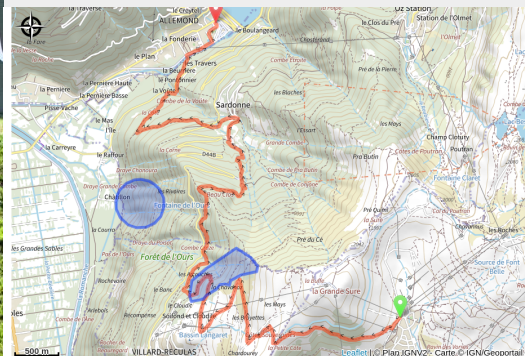


151_EN5_Rouge_Brayette_Express

Isère



(0)

Infos pratiques

Pratique : VTT

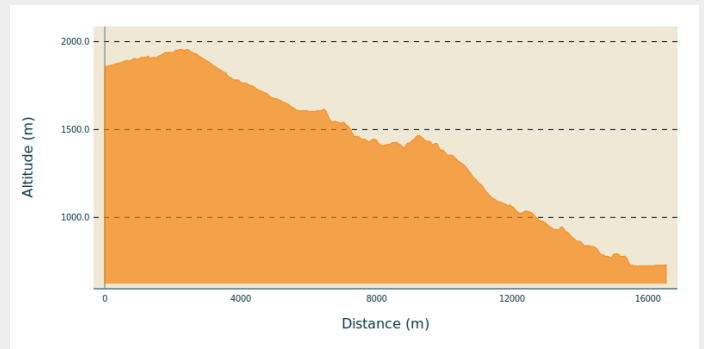
Longueur : 11.7 km

Dénivelé positif : 381 m

Difficulté : Rouge (difficile)

Itinéraire

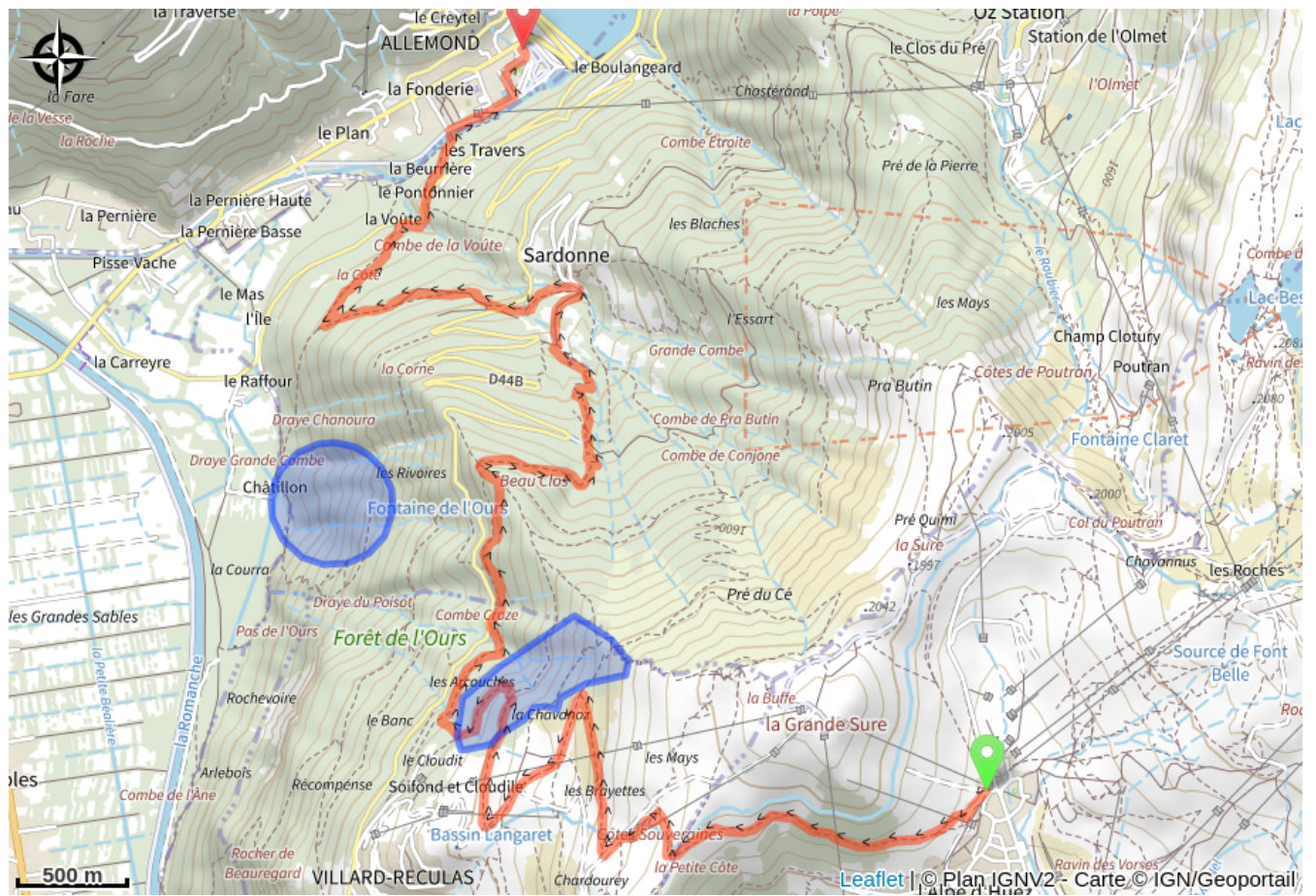
Profil altimétrique



Altitude min 723 m Altitude max 1957 m

Parcours enduro D + 244 m / D- 1375 m

Sur votre route...



Toutes les informations pratiques

Zones de sensibilité environnementale

Le long de votre itinéraire, vous allez traverser des zones de sensibilité liées à la présence d'une espèce ou d'un milieu particulier. Dans ces zones, un comportement adapté permet de contribuer à leur préservation. Pour plus d'informations détaillées, des fiches spécifiques sont accessibles pour chaque zone.

Tétras lyre - hiver

Période de sensibilité : Janvier, Février, Mars, Avril, Décembre

Contact : Fédération Départementale des Chasseurs d'Isère Yannick Buzzarello
yannick.buzzarello@chasse38.com

Membres de l'Observatoire des Galliformes de montagne :

Virginie DOS SANTOS

ogm.vds@gmail.com

Blandine AMBLARD

ogm.amblard@gmail.com

Zone de tranquillité hivernale pour le Tétrasyre. Merci de veiller à respecter le balisage.

Le Tétrasyre s'abrite sous la neige pour passer l'hiver, souvent en bordure de forêt. Pour ne pas le déranger :

- A la montée, restez sur l'itinéraire principal ;
- A la descente en forêt et en bordure, passez au plus proche des traces de ski existantes ;
- Si vous croisez un animal, arrêtez-vous et laissez-lui le temps de partir ;
- Si vous avez un chien, gardez-le près de vous, ou mieux, laissez-le se reposer au chaud !
- Réalisez votre sortie entre 8h et 17h pour éviter la période où les animaux se nourrissent ;