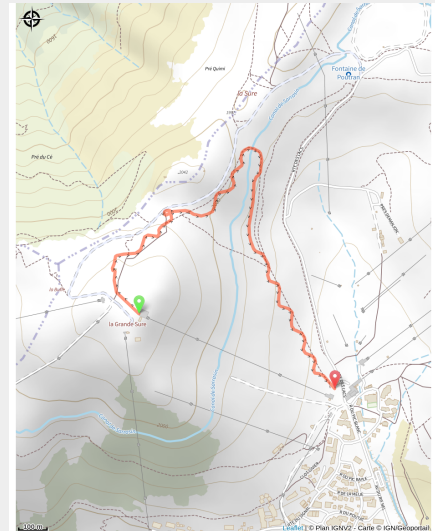


151_EN14_Verte_La_Marcel

Isère



(0)

Infos pratiques

Pratique : VTT

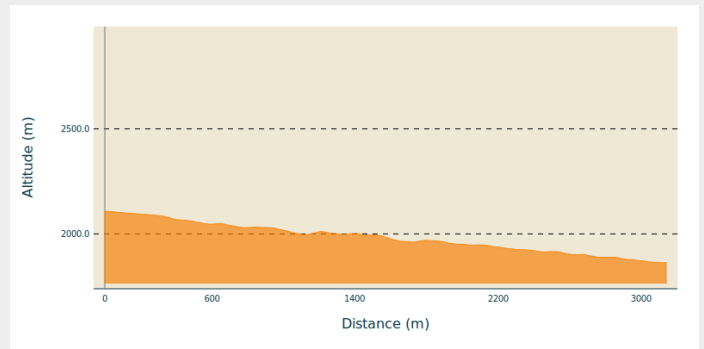
Longueur : 2.2 km

Dénivelé positif : 41 m

Difficulté : Vert (très facile)

Itinéraire

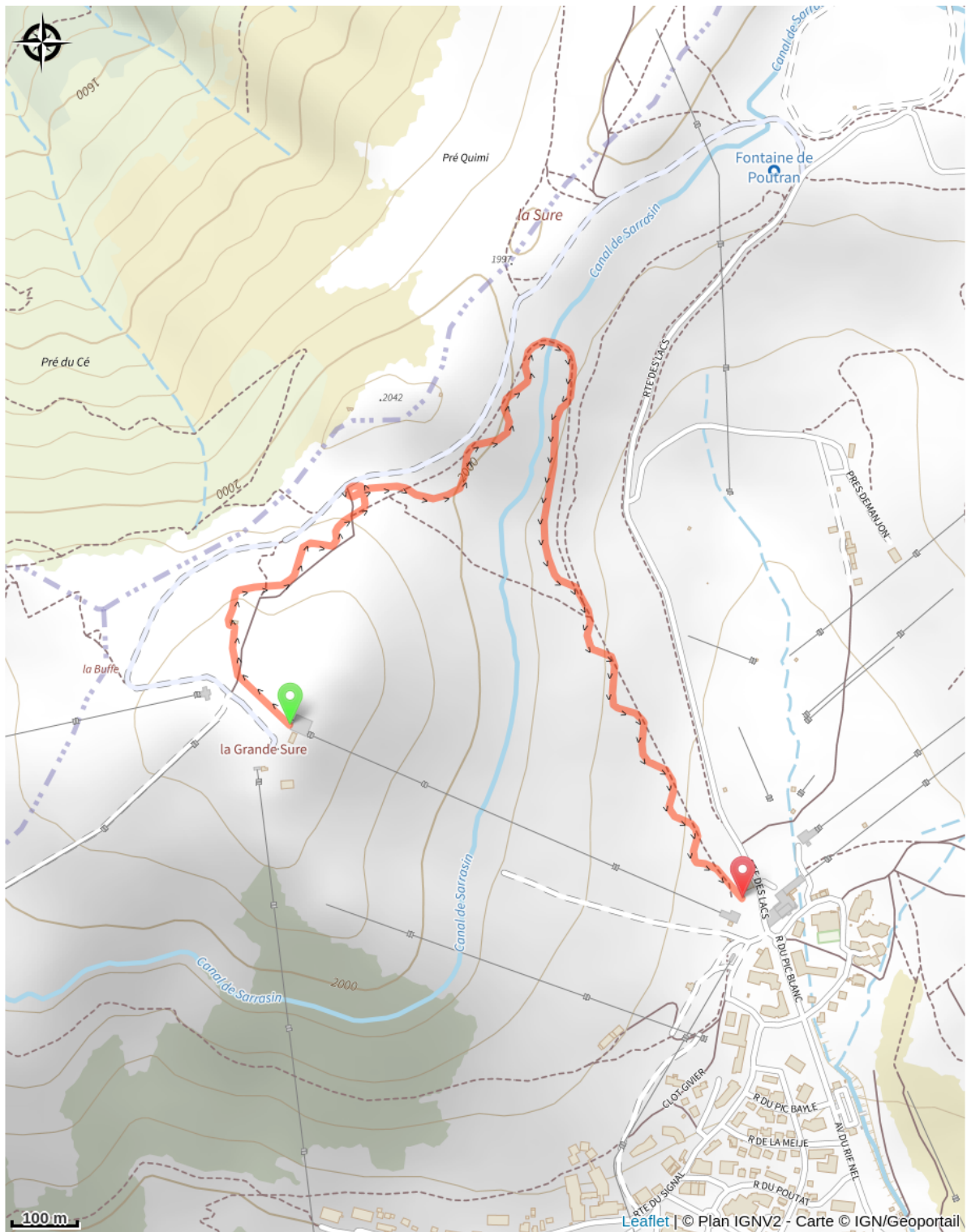
Profil altimétrique



Altitude min 1863 m Altitude max 2108 m

Parcours enduro D + 15 m / D - 258 m

Sur votre route...



Toutes les informations pratiques