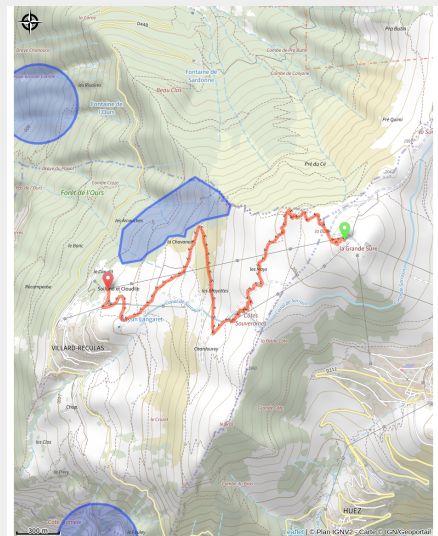




# 151\_EN12\_Rouge\_VillardCoteOuest\_partie2

Isère



(0)

## Infos pratiques

Pratique : VTT

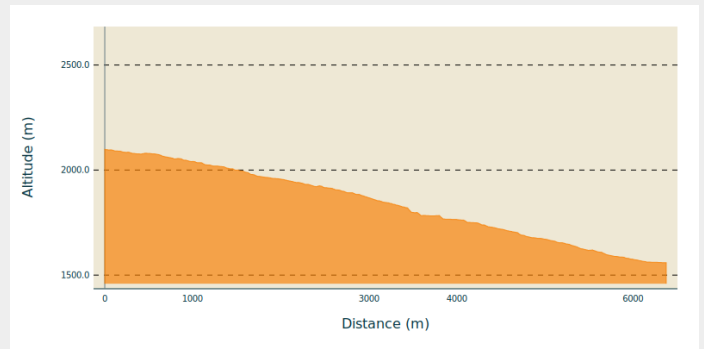
Longueur : 4.5 km

Dénivelé positif : 23 m

Difficulté : Rouge (difficile)

# Itinéraire

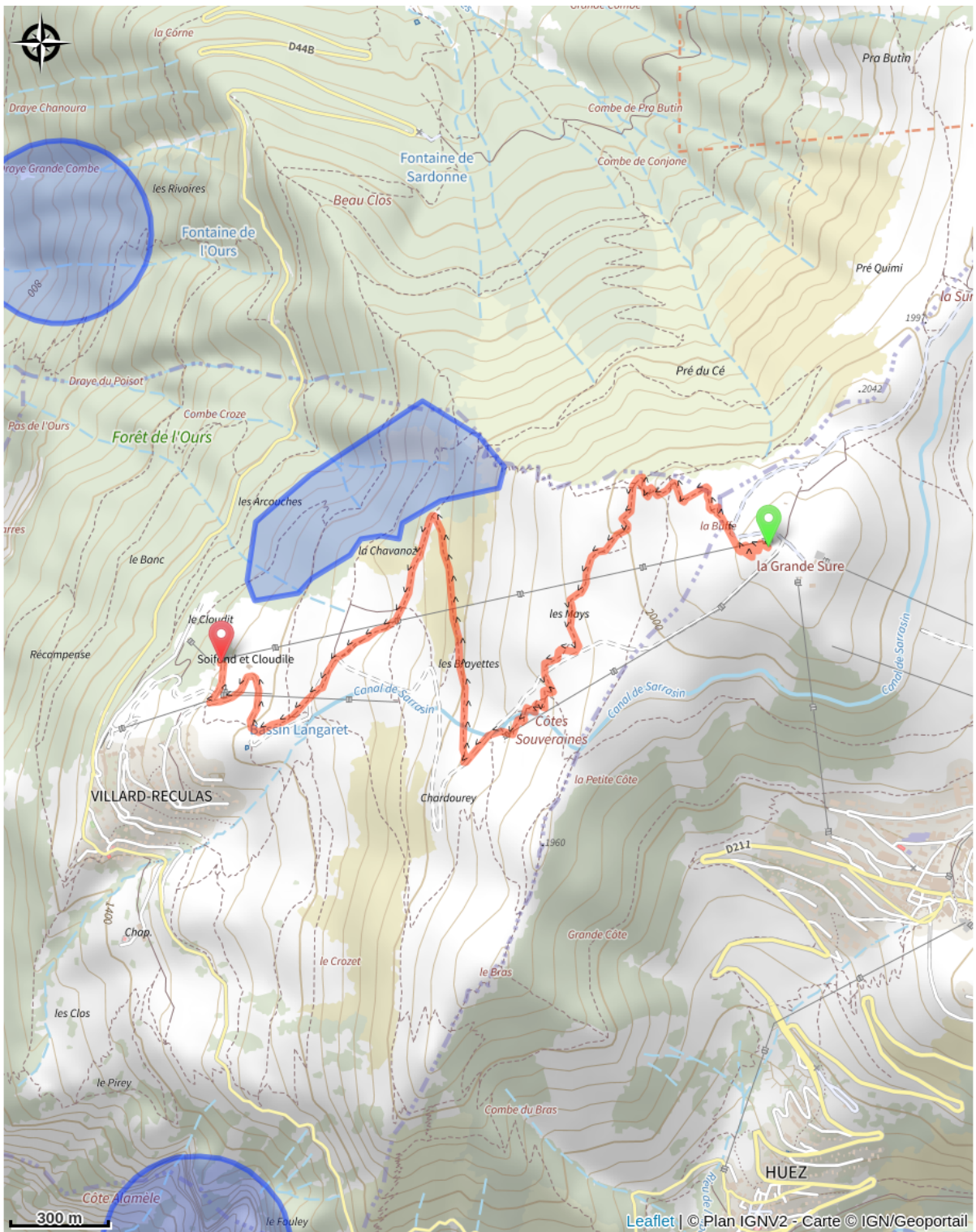
## Profil altimétrique



Altitude min 1559 m Altitude max 2099 m

Parcours enduro D + 2 m / D - 538 m

# Sur votre route...



# Toutes les informations pratiques

# Zones de sensibilité environnementale

Le long de votre itinéraire, vous allez traverser des zones de sensibilité liées à la présence d'une espèce ou d'un milieu particulier. Dans ces zones, un comportement adapté permet de contribuer à leur préservation. Pour plus d'informations détaillées, des fiches spécifiques sont accessibles pour chaque zone.

## Tétras lyre - hiver

Période de sensibilité : Janvier, Février, Mars, Avril, Décembre

Contact : Fédération Départementale des Chasseurs d'Isère Yannick Buzzarello  
[yannick.buzzarello@chasse38.com](mailto:yannick.buzzarello@chasse38.com)

Membres de l'Observatoire des Galliformes de montagne :

Virginie DOS SANTOS

[ogm.vds@gmail.com](mailto:ogm.vds@gmail.com)

Blandine AMBLARD

[ogm.amblard@gmail.com](mailto:ogm.amblard@gmail.com)

Zone de tranquillité hivernale pour le Tétrasylyre. Merci de veiller à respecter le balisage.

Le Tétrasylyre s'abrite sous la neige pour passer l'hiver, souvent en bordure de forêt. Pour ne pas le déranger :

- A la montée, restez sur l'itinéraire principal ;
- A la descente en forêt et en bordure, passez au plus proche des traces de ski existantes ;
- Si vous croisez un animal, arrêtez-vous et laissez-lui le temps de partir ;
- Si vous avez un chien, gardez-le près de vous, ou mieux, laissez-le se reposer au chaud !
- Réalisez votre sortie entre 8h et 17h pour éviter la période où les animaux se nourrissent ;