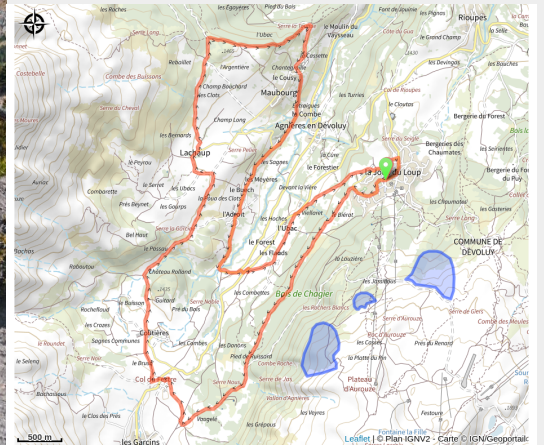


154_BLEU_4_Boucle Des Mélèzes

Hautes-Alpes



(0)



Infos pratiques

Pratique : VTT

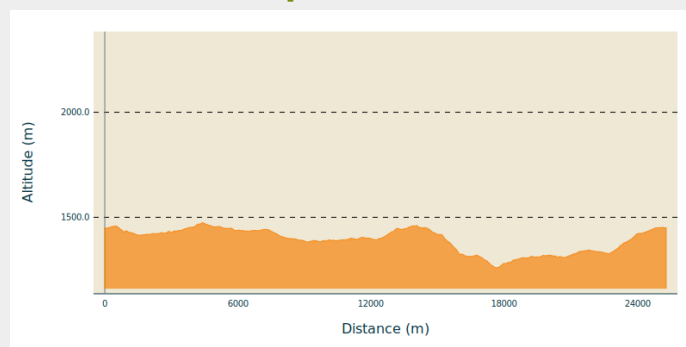
Longueur : 18.0 km

Dénivelé positif : 513 m

Difficulté : Bleu (facile)

Itinéraire

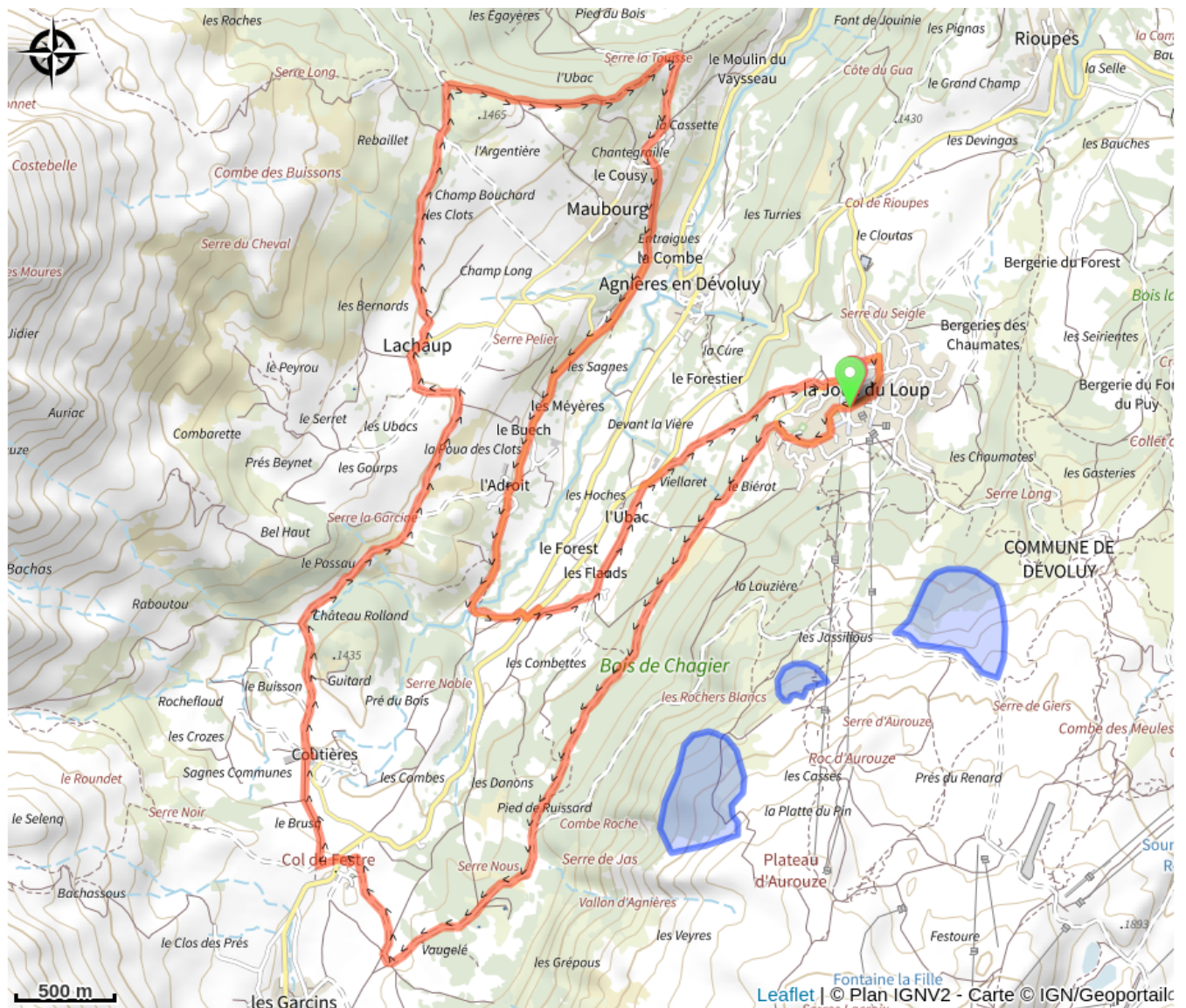
Profil altimétrique



Altitude min 1260 m Altitude max 1475 m

Départ au niveau de l'Office de Tourisme. Circuit au départ de La Joue du Loup vous permettant de découvrir le village d'Agnières en Dévoluy et les hameaux alentours en passant par Le Col du Festre. Il offre une belle vue sur la chaîne du Grand Ferrand et le Vallon des Aiguilles.

Sur votre route...



Toutes les informations pratiques