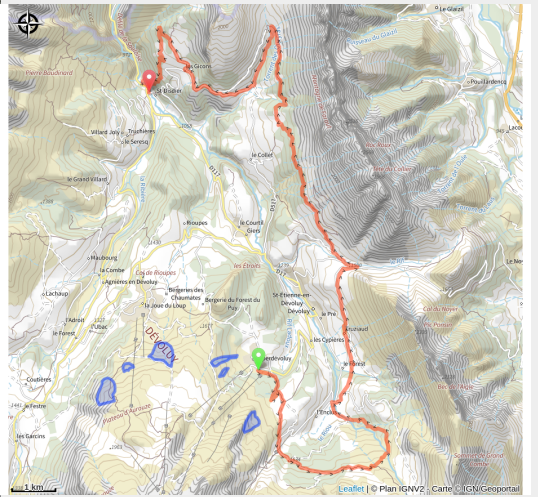


154_NOIR_Tour Est

Hautes-Alpes



(0)

Infos pratiques

Pratique : VTT

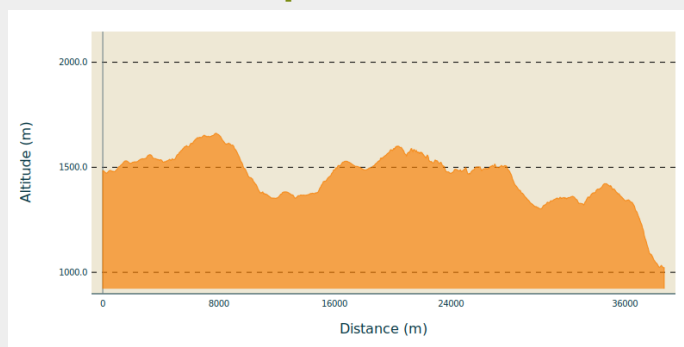
Longueur : 27.5 km

Dénivelé positif : 1100 m

Difficulté : Noir (très difficile)

Itinéraire

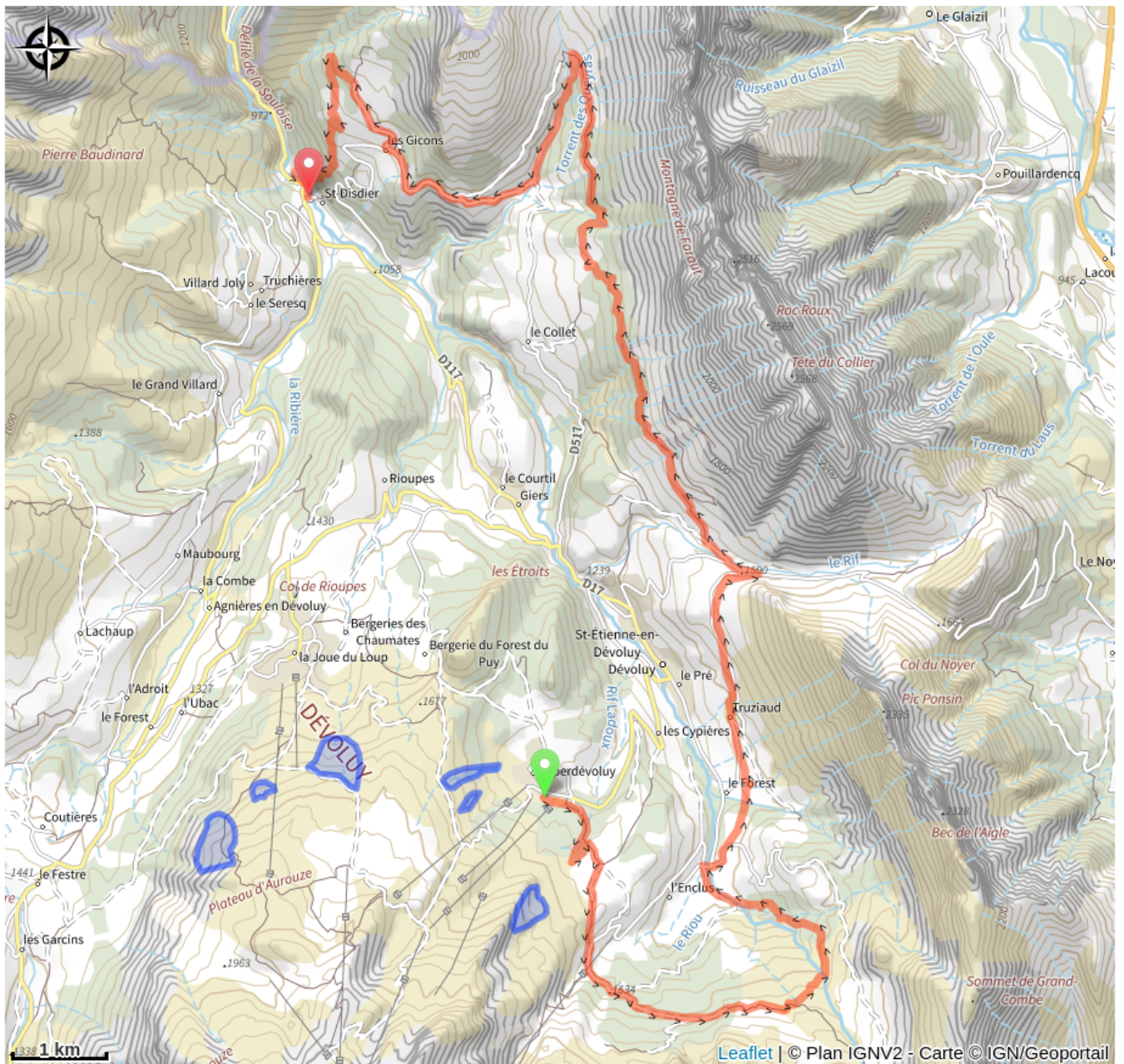
Profil altimétrique



Altitude min 1022 m Altitude max 1662 m

Départ au niveau de l'Office de Tourisme.

Sur votre route...



Toutes les informations pratiques