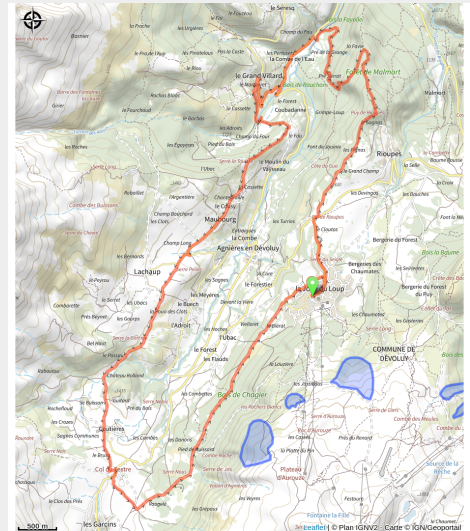


# 154\_ROUGE\_12\_Combe De l'Eau

Hautes-Alpes



(0)



## Infos pratiques

Pratique : VTT

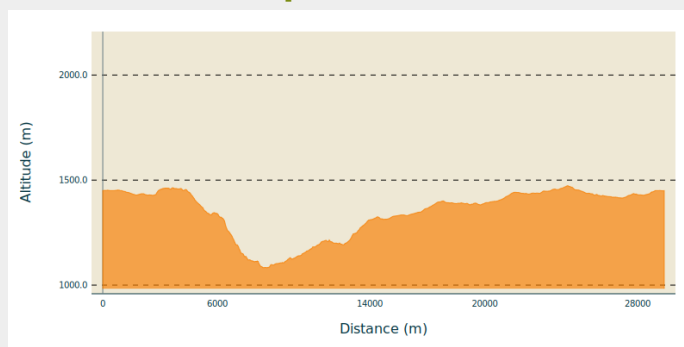
Longueur : 20.9 km

Dénivelé positif : 658 m

Difficulté : Rouge (difficile)

# Itinéraire

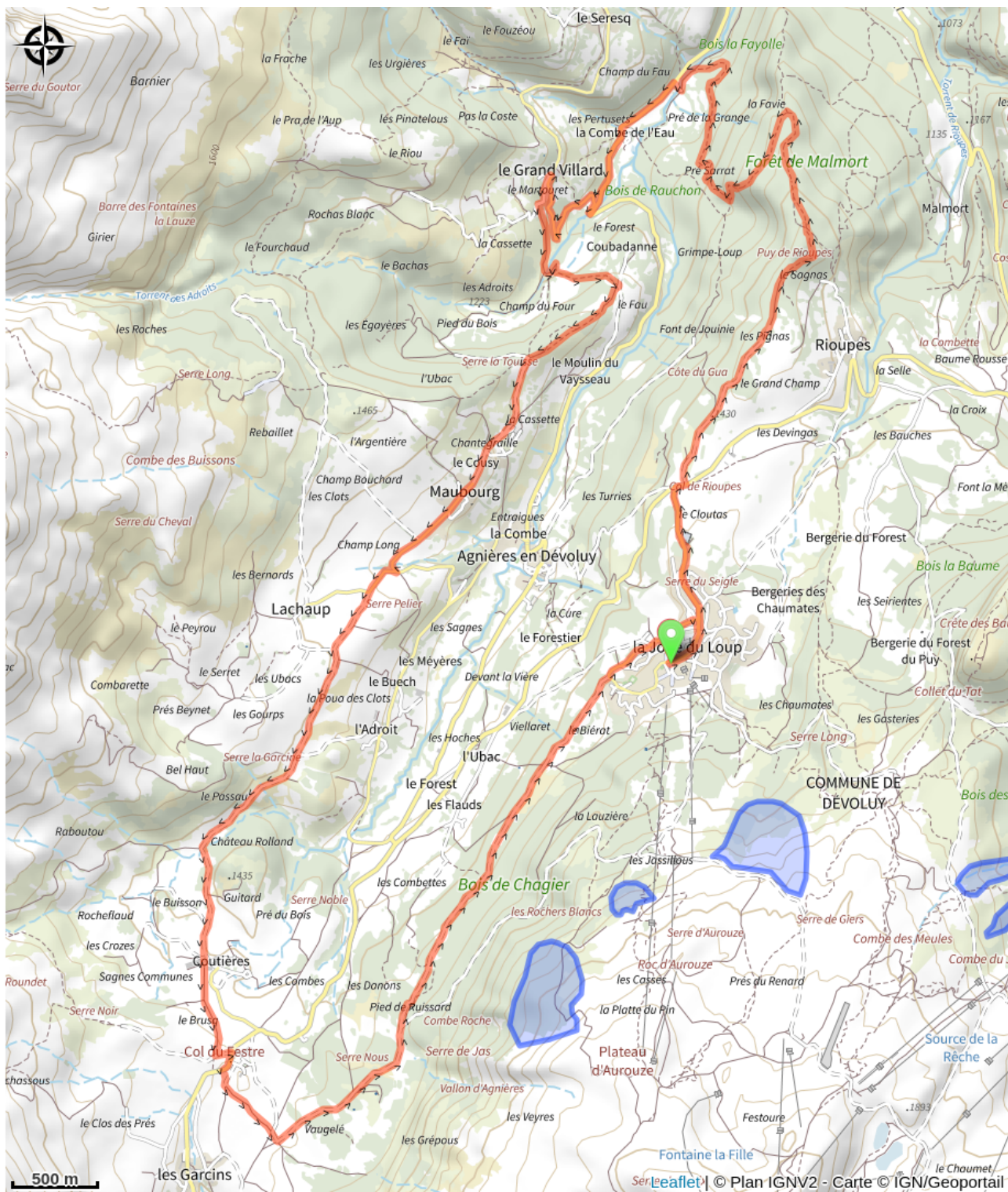
## Profil altimétrique



Altitude min 1083 m Altitude max 1473 m

Départ au niveau de l'Office de Tourisme. Ce très beau circuit permet de découvrir les différents paysages et milieux du Dévoluy. Circuit requérant un bon niveau physique et technique. La majorité des descentes s'effectue en sentier monotrace.

# Sur votre route...



# Toutes les informations pratiques