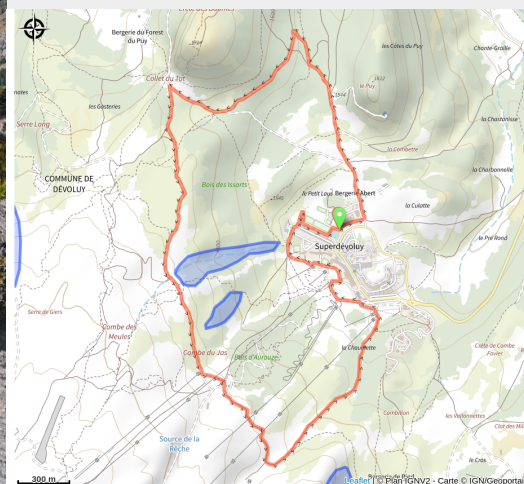


154_BLEU_8_Collet Du Tât

Hautes-Alpes



(0)



Infos pratiques

Pratique : VTT

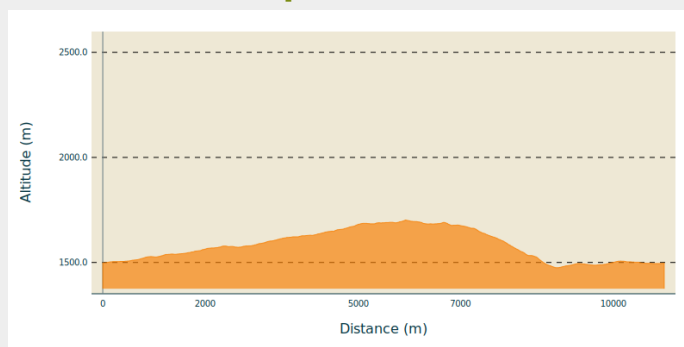
Longueur : 7.8 km

Dénivelé positif : 276 m

Difficulté : Bleu (facile)

Itinéraire

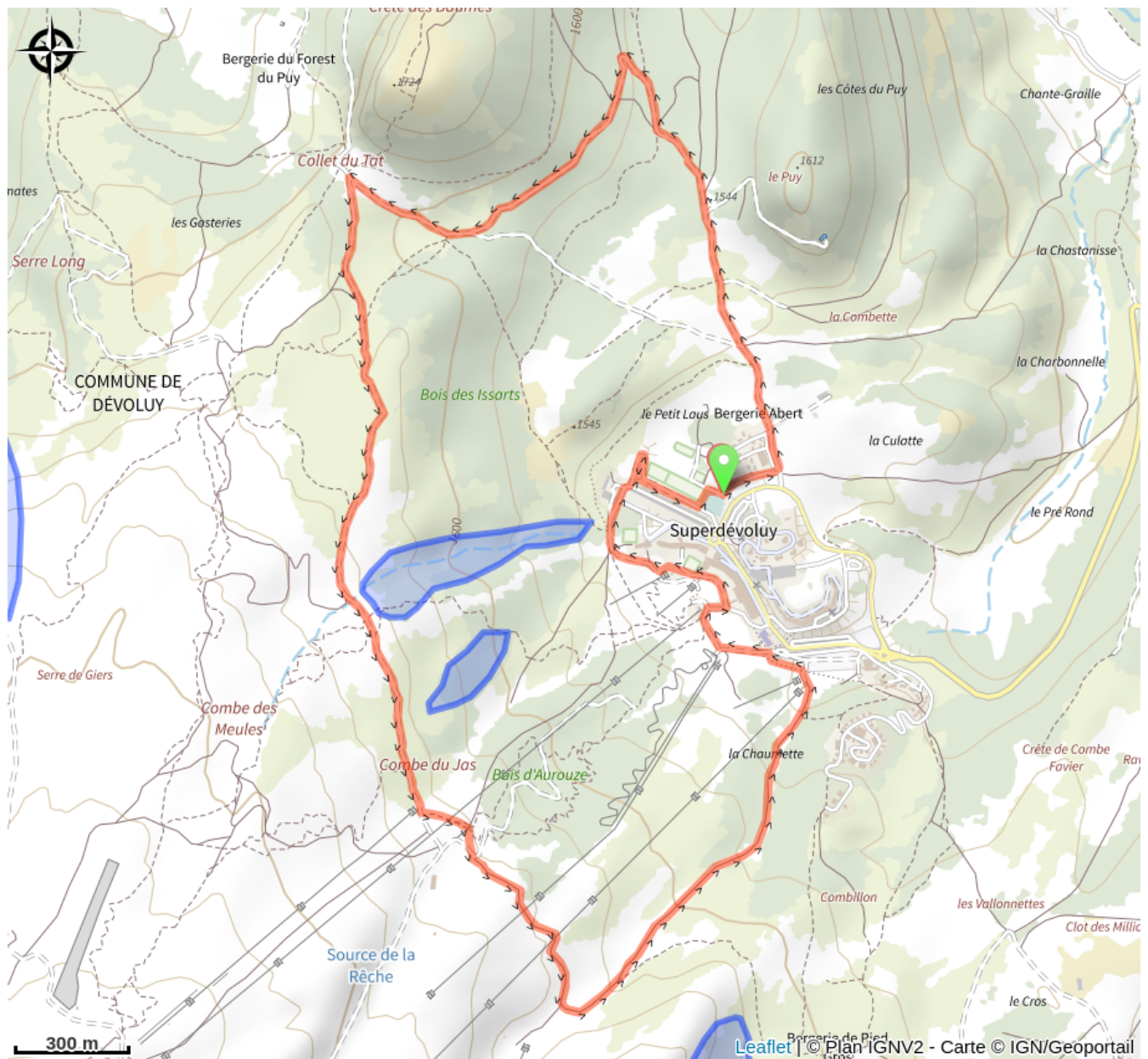
Profil altimétrique



Altitude min 1475 m Altitude max 1702 m

Départ du Centre Sportif. Beau circuit offrant un joli panorama sur le Dévoluy depuis le "Collet du Tât". Ce circuit peut vous offrir deux descentes différentes. Signalétique à suivre : Le Laux > Bois de Boucherac > Collet du Tât > Combe du Jas.

Sur votre route...



Toutes les informations pratiques

Zones de sensibilité environnementale

Le long de votre itinéraire, vous allez traverser des zones de sensibilité liées à la présence d'une espèce ou d'un milieu particulier. Dans ces zones, un comportement adapté permet de contribuer à leur préservation. Pour plus d'informations détaillées, des fiches spécifiques sont accessibles pour chaque zone.

Tétras lyre - hiver

Période de sensibilité : Janvier, Février, Mars, Avril, Décembre

Contact : SMIGIBA - Animateur Natura 2000 :
Hustache Eric
ehustache.natura2000@orange.fr

DEVOLUY :
Gioani Sandrine
s.gioani@devoluy.ski

Observatoire des Galliformes de Montagne
Virginie DOS SANTOS
ogm.vds@gmail.com
Blandine AMBLARD
ogm.amblard@gmail.com

Zone de tranquillité hivernale pour le Tétrasylyre. Merci de veiller à respecter le balisage.

Le Tétrasylyre s'abrite sous la neige pour passer l'hiver, souvent en bordure de forêt. Pour ne pas le déranger :

- A la montée, restez sur l'itinéraire principal ;
- A la descente en forêt et en bordure, passez au plus proche des traces de ski existantes ;
- Si vous croisez un animal, arrêtez-vous et laissez-lui le temps de partir ;
- Si vous avez un chien, gardez-le près de vous, ou mieux, laissez-le se reposer au chaud !
- Réalisez votre sortie entre 8h et 17h pour éviter la période où les animaux se nourrissent ;

Tétras lyre - hiver

Période de sensibilité : Janvier, Février, Mars, Avril, Décembre

Contact : SMIGIBA - Animateur Natura 2000
Hustache Eric
hustache.natura2000@orange.fr

DEVOLUY :
Gioani Sandrine
s.gioani@devoluy.ski

Observatoire des Galliformes de Montagne
Virginie DOS SANTOS
ogm.vds@gmail.com
Blandine AMBLARD
ogm.amblard@gmail.com

Zone de tranquillité hivernale pour le Tétrás-lyre. Merci de veiller à respecter le balisage.

Le Tétrás-lyre s'abrite sous la neige pour passer l'hiver, souvent en bordure de forêt. Pour ne pas le déranger :

- A la montée, restez sur l'itinéraire principal ;
- A la descente en forêt et en bordure, passez au plus proche des traces de ski existantes ;
- Si vous croisez un animal, arrêtez-vous et laissez-lui le temps de partir ;
- Si vous avez un chien, gardez-le près de vous, ou mieux, laissez-le se reposer au chaud !
- Réalisez votre sortie entre 8h et 17h pour éviter la période où les animaux se nourrissent ;

Tétrás lyre - hiver

Période de sensibilité : Janvier, Février, Mars, Avril, Décembre

Contact : SMIGIBA - Animateur Natura 2000 :
Hustache Eric
ehustache.natura2000@orange.fr

DEVOLUY :
Gioani Sandrine
s.gioani@devoluy.ski

Observatoire des Galliformes de Montagne
Virginie DOS SANTOS
ogm.vds@gmail.com
Blandine AMBLARD
ogm.amblard@gmail.com

Zone de tranquillité hivernale pour le Tétrás-lyre. Merci de veiller à respecter le balisage.

Le Tétrás-lyre s'abrite sous la neige pour passer l'hiver, souvent en bordure de forêt. Pour ne pas le déranger :

- A la montée, restez sur l'itinéraire principal ;
- A la descente en forêt et en bordure, passez au plus proche des traces de ski existantes ;
- Si vous croisez un animal, arrêtez-vous et laissez-lui le temps de partir ;
- Si vous avez un chien, gardez-le près de vous, ou mieux, laissez-le se reposer au chaud !

- Réalisez votre sortie entre 8h et 17h pour éviter la période où les animaux se nourrissent ;