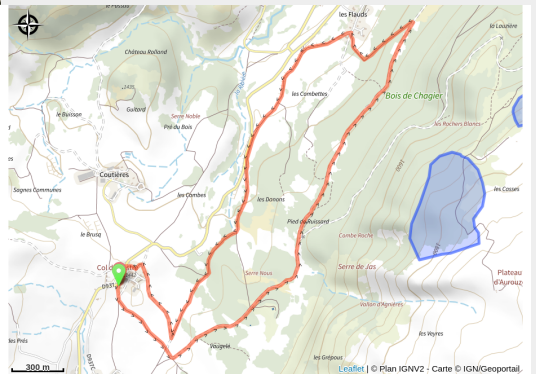


154_VERT_1_Les Flux

Hautes-Alpes



(0)

Infos pratiques

Pratique : VTT

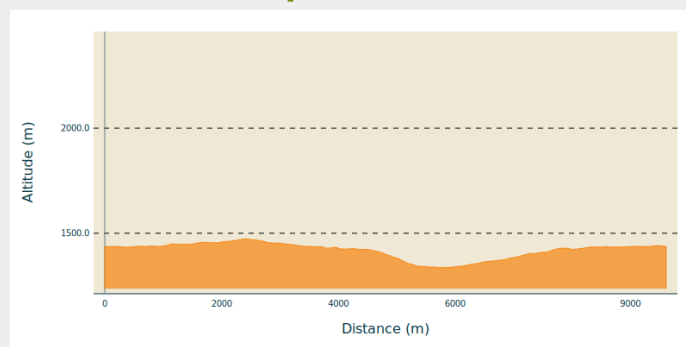
Longueur : 6.8 km

Dénivelé positif : 179 m

Difficulté : Vert (très facile)

Itinéraire

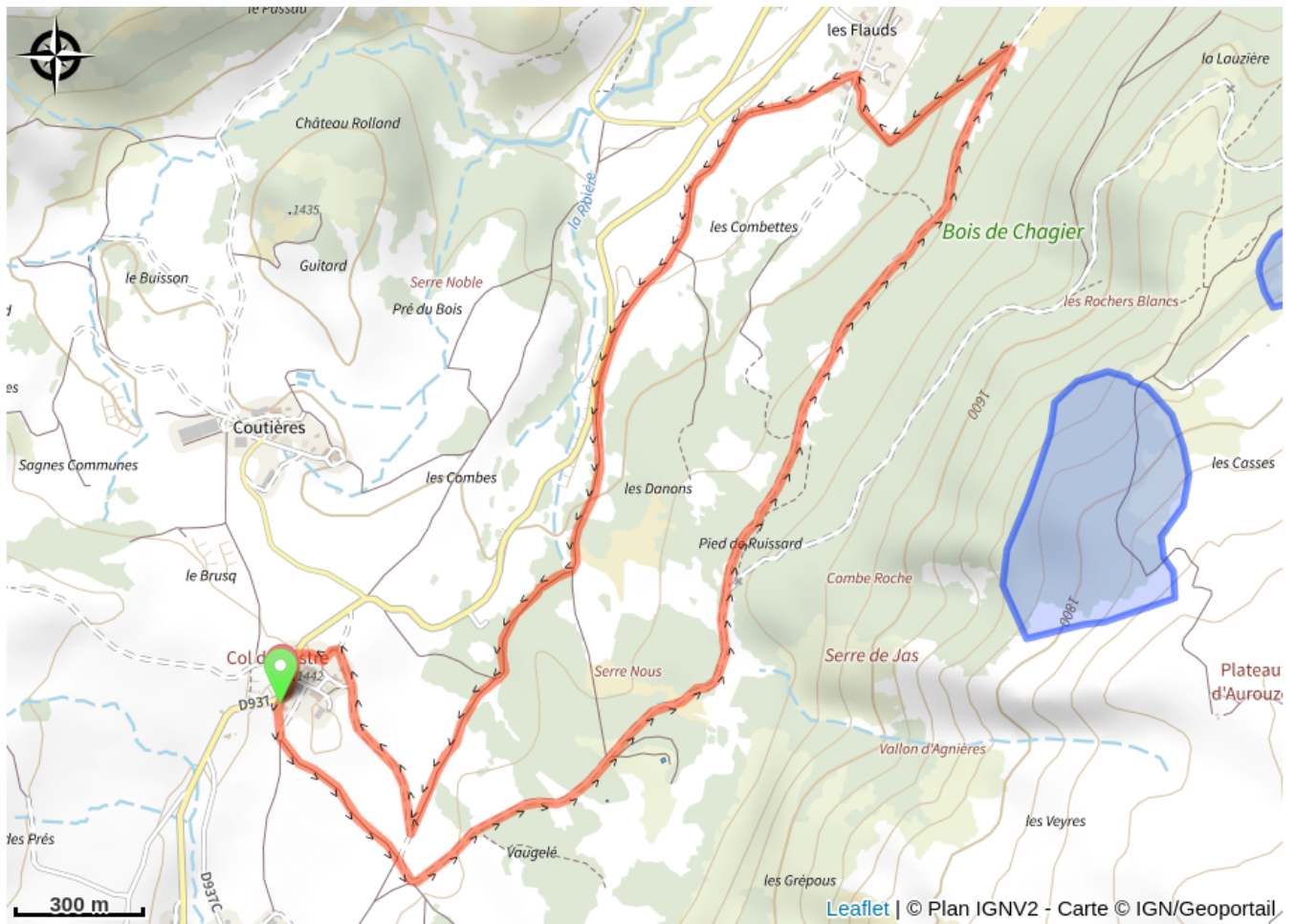
Profil altimétrique



Altitude min 1336 m Altitude max 1474 m

Départ à la Maison du Col. Joli circuit en sous-bois sur une grande piste qui peut être parcouru en famille. Cette boucle offre un beau panorama sur la "Tête de La Cluse" et les paysages agricoles du Col du Festre. Signalétique à suivre : Vaugelé > Bois de Chagier > Les Flaux > Champ du Loup.

Sur votre route...



Toutes les informations pratiques