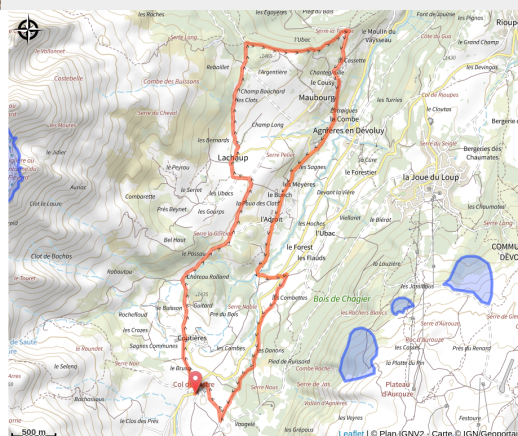


154_BLEU_5_Lachaup

Hautes-Alpes



(0)

Infos pratiques

Pratique : VTT

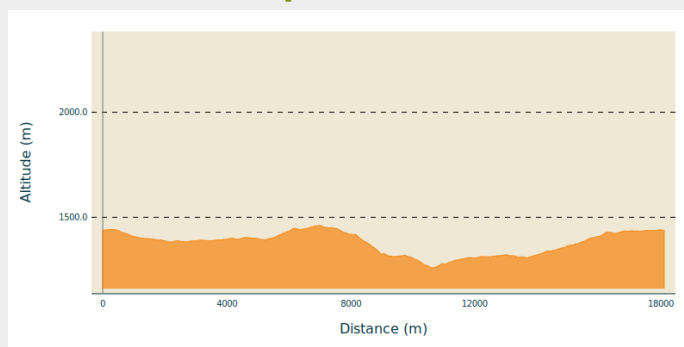
Longueur : 12.9 km

Dénivelé positif : 369 m

Difficulté : Bleu (facile)

Itinéraire

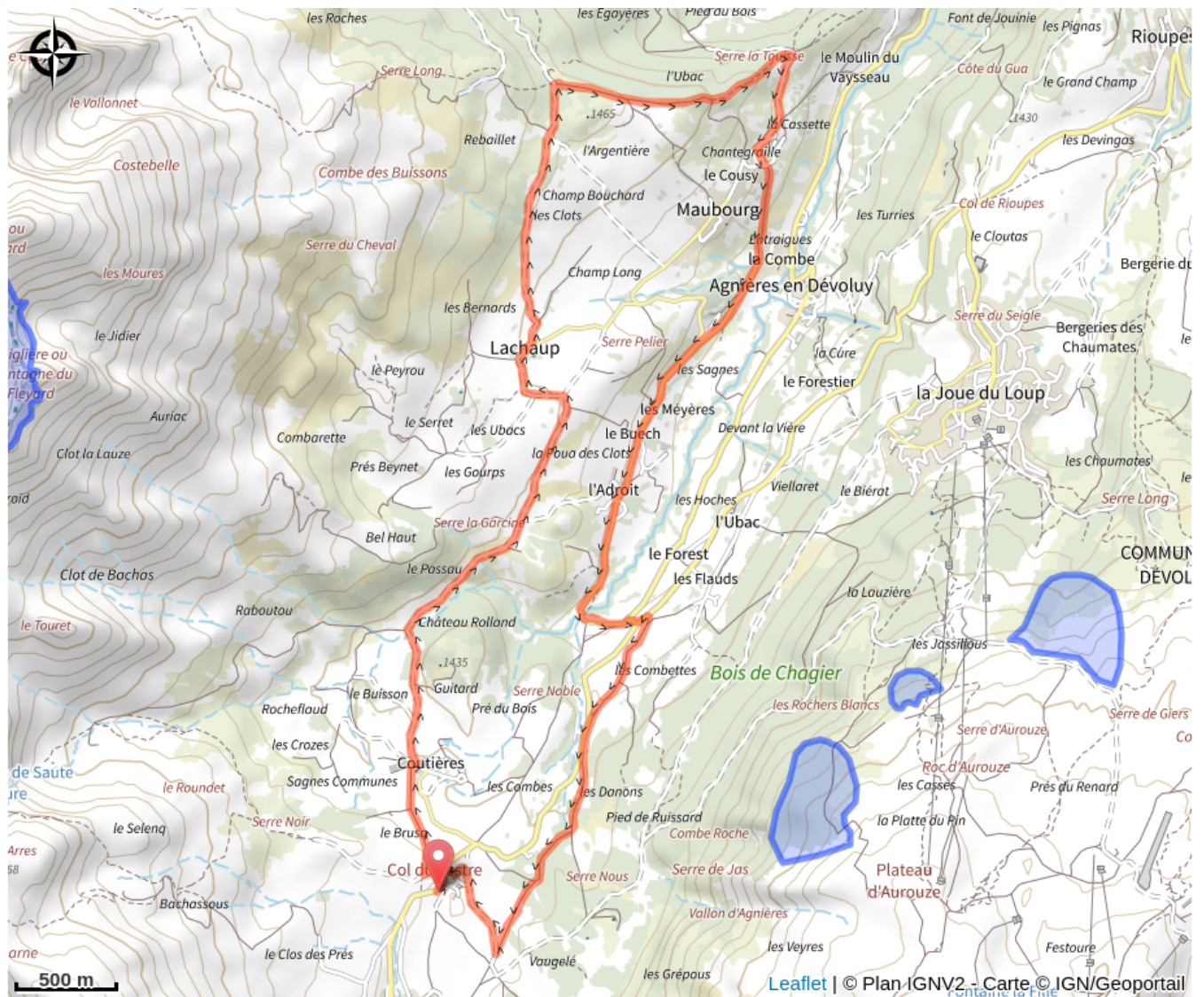
Profil altimétrique



Altitude min 1260 m Altitude max 1461 m

Départ de la Maison du Col.

Sur votre route...



Toutes les informations pratiques