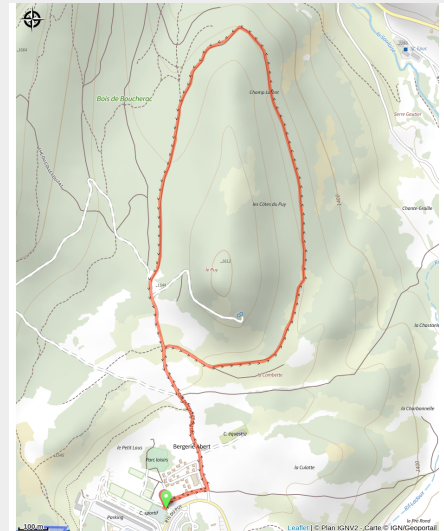


154_VERT_3_Tour Du Puy

Hautes-Alpes



(0)

Infos pratiques

Pratique : VTT

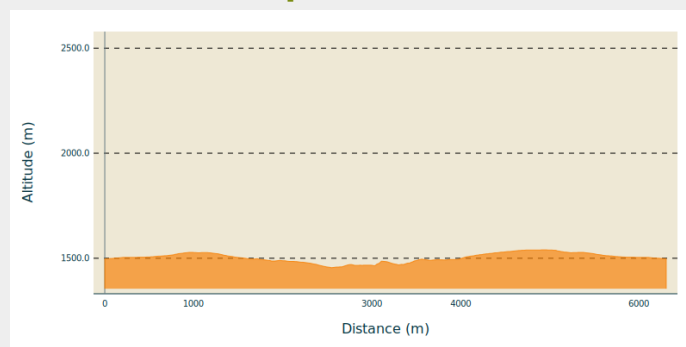
Longueur : 4.5 km

Dénivelé positif : 160 m

Difficulté : Vert (très facile)

Itinéraire

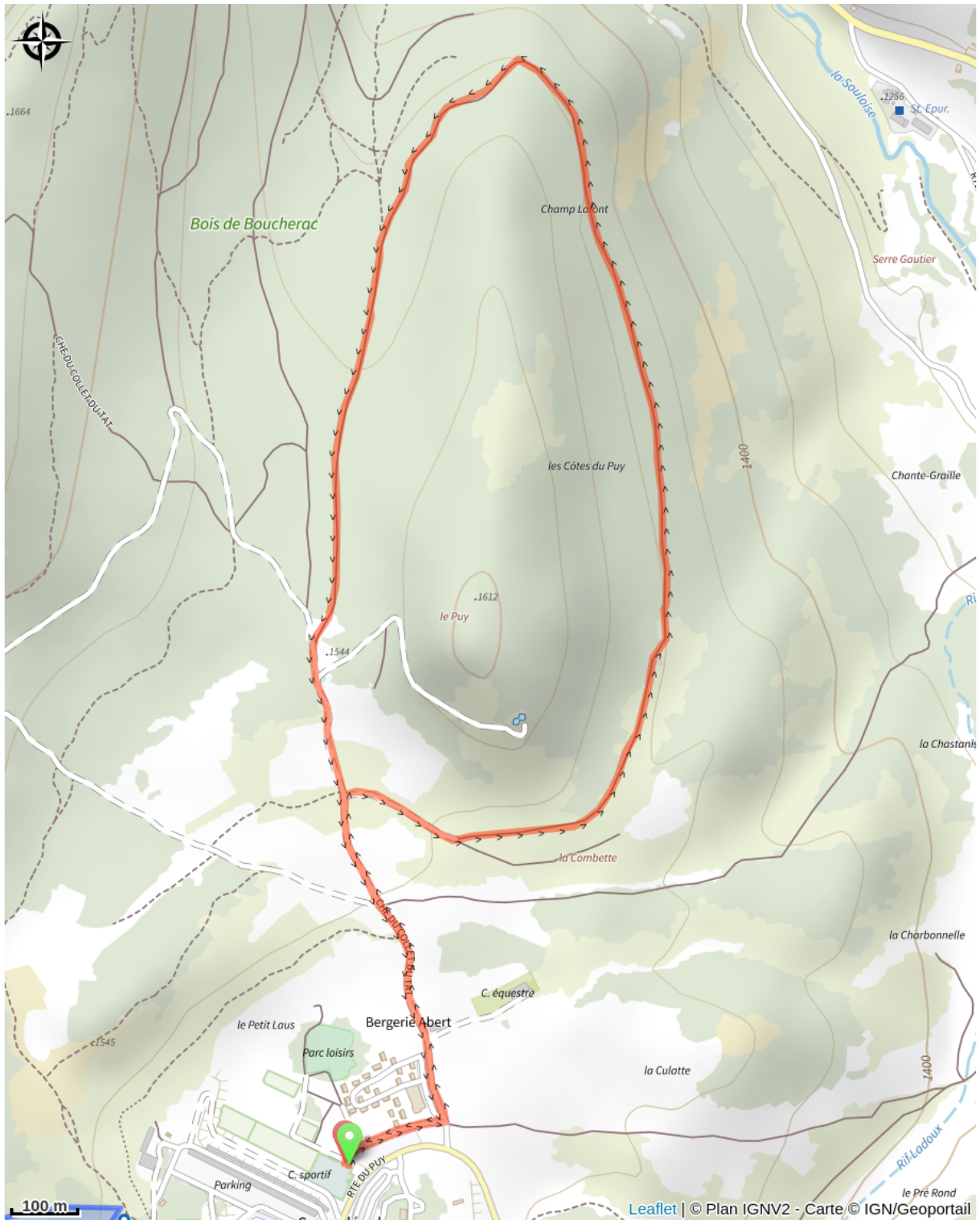
Profil altimétrique



Altitude min 1455 m Altitude max 1540 m

Départ du Centre Sportif. Ce petit circuit contourne la montagne du "Puy", offrant une belle vue sur le village de St Etienne en Dévoluy et les gorges des Etroits. Parcours abordable sur pistes agricoles et forestières avec un dénivelé modéré. Signalétique à suivre : Le Laux > Bois de Boucherac > Le Laux.

Sur votre route...



Toutes les informations pratiques