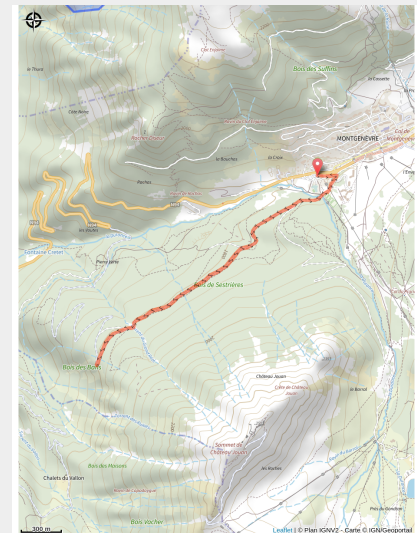


# 124\_VERT\_VTT\_76\_La Promenade du Bois

Hautes-Alpes



(0)



## Infos pratiques

Pratique : VTT

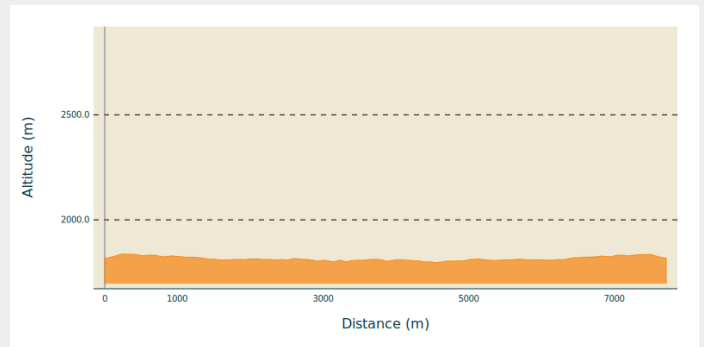
Longueur : 5.5 km

Dénivelé positif : 157 m

Difficulté : Vert (très facile)

# Itinéraire

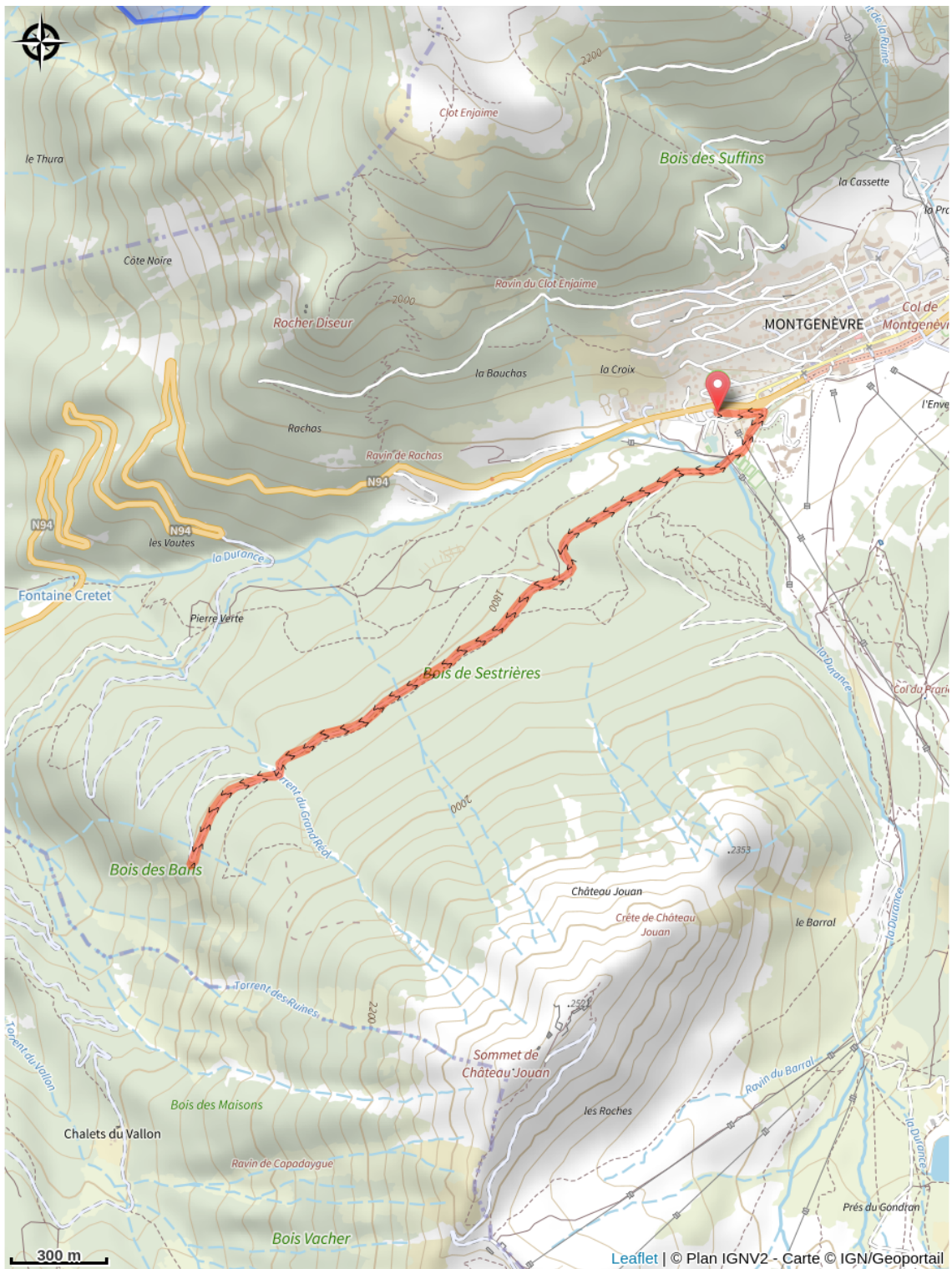
## Profil altimétrique



Altitude min 1796 m Altitude max 1837 m

La balade la plus facile de Montgenèvre, convient à toute la famille. Itinéraire en forêt avec belvédère sur Briançon. Passage à proximité d'anciens bunkers, héritages de l'histoire.

# Sur votre route...



# Toutes les informations pratiques