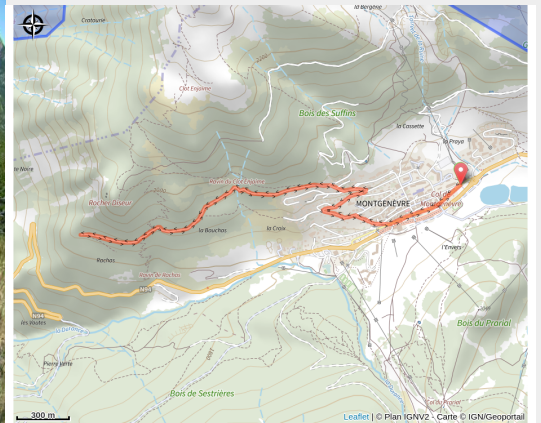


# 124\_VERT\_VTT\_71\_Le Rocher Diseur

Hautes-Alpes



(0)



## Infos pratiques

Pratique : VTT

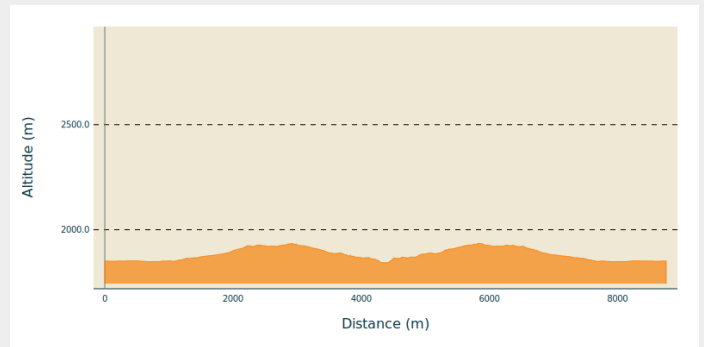
Longueur : 6.2 km

Dénivelé positif : 243 m

Difficulté : Vert (très facile)

# Itinéraire

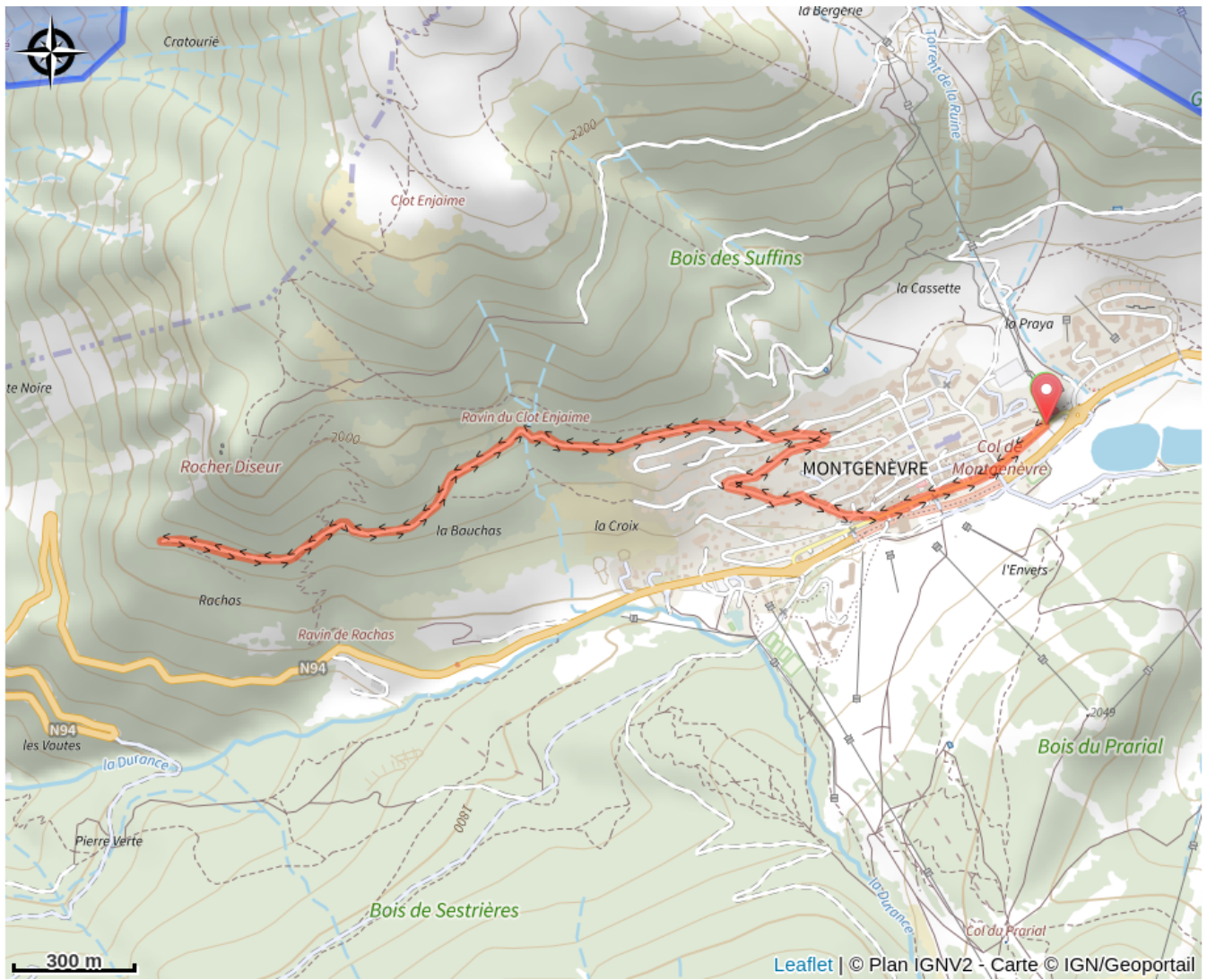
## Profil altimétrique



Altitude min 1843 m Altitude max 1935 m

Balade en famille au-dessus du village de Montgenèvre. Le sentier plonge dans la forêt de pins. Retour par le même itinéraire. Ne pas négliger les 210 mètres de dénivelés.

# Sur votre route...



# Toutes les informations pratiques