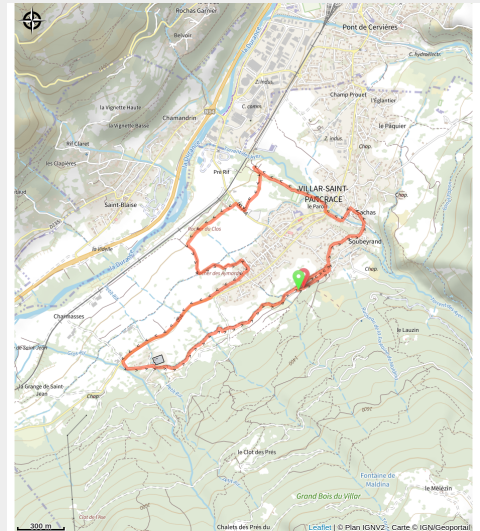


124_VERT_VTT_65_Le Planparin

Hautes-Alpes



(0)



Infos pratiques

Pratique : VTT

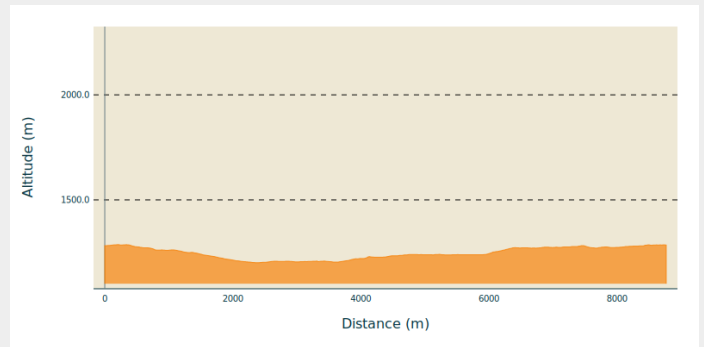
Longueur : 6.2 km

Dénivelé positif : 147 m

Difficulté : Vert (très facile)

Itinéraire

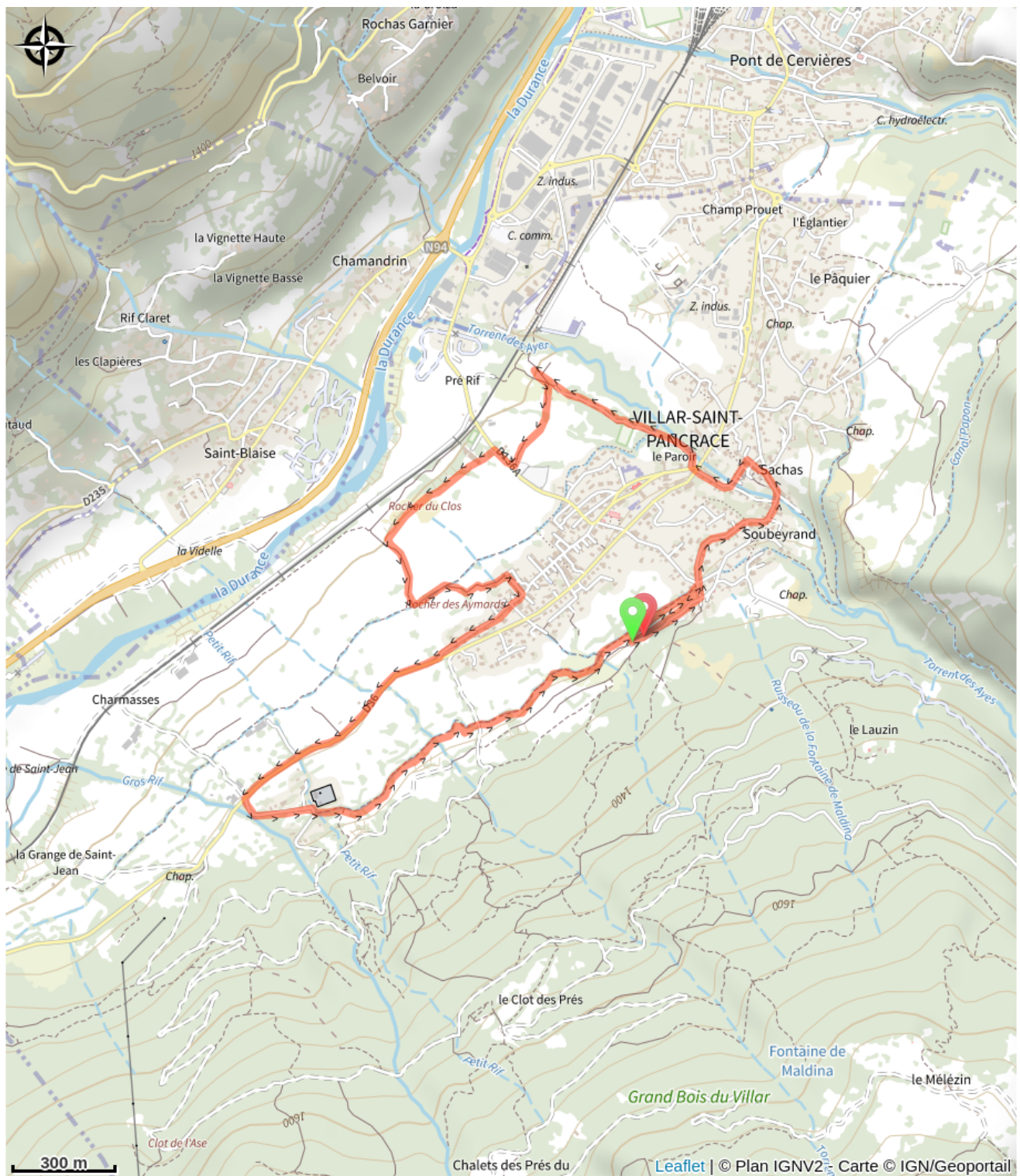
Profil altimétrique



Altitude min 1201 m Altitude max 1287 m

Balade en famille dans le village et ses alentours. Passage à côté des fours à chaux. L'itinéraire emprunte des pistes larges, borde un canal d'irrigation et parfois la route goudronnée.

Sur votre route...



Toutes les informations pratiques