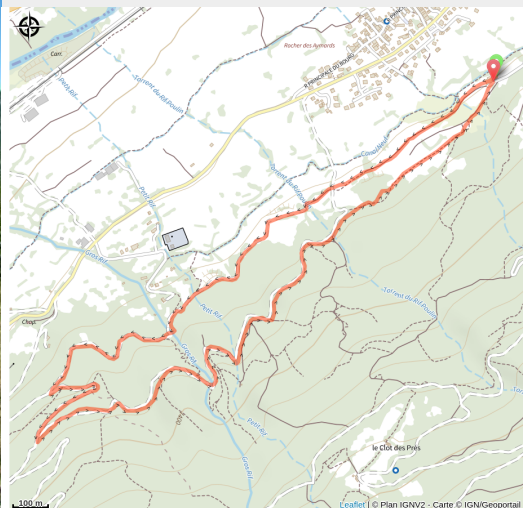


124_BLEU_VTT_61_Les Mines de Villard Saint Pancrare

Hautes-Alpes



(0)

Infos pratiques

Pratique : VTT

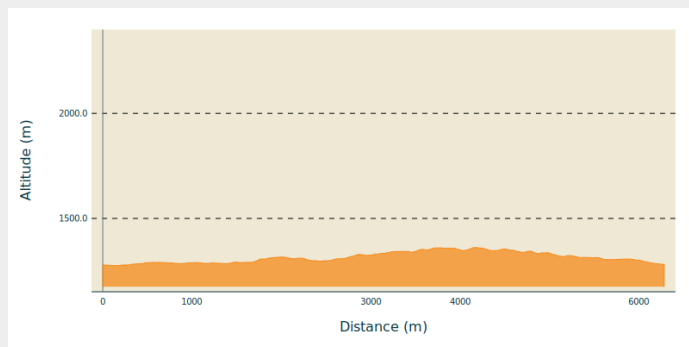
Longueur : 4.5 km

Dénivelé positif : 196 m

Difficulté : Bleu (facile)

Itinéraire

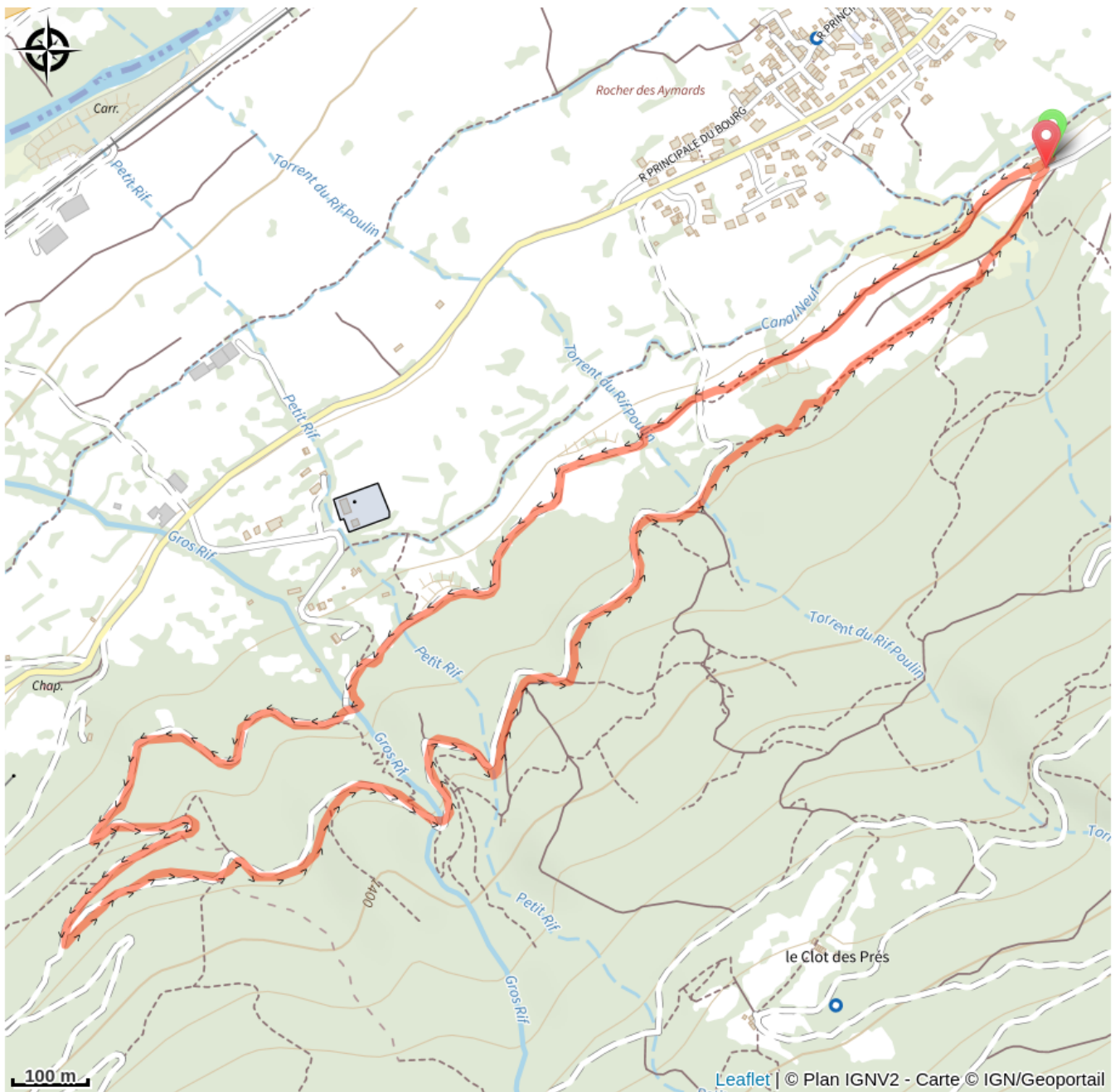
Profil altimétrique



Altitude min 1275 m Altitude max 1362 m

Boucle en sous-bois pour se dégourdir les jambes en découvrant la forêt du village.
Accessible en famille.

Sur votre route...



Toutes les informations pratiques