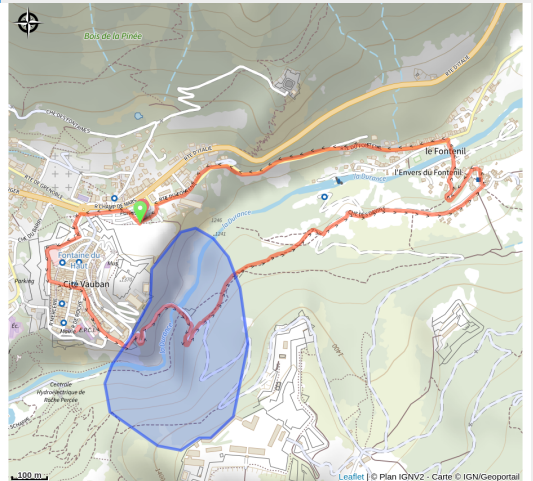


124_BLEU_VTT_52_Le Hameau du Fontenil

Hautes-Alpes



(0)

Infos pratiques

Pratique : VTT

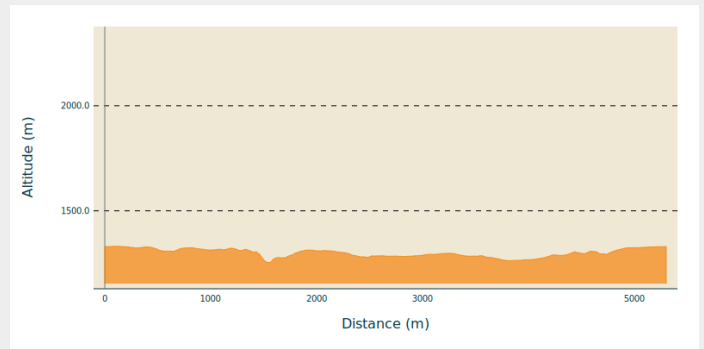
Longueur : 3.8 km

Dénivelé positif : 238 m

Difficulté : Bleu (facile)

Itinéraire

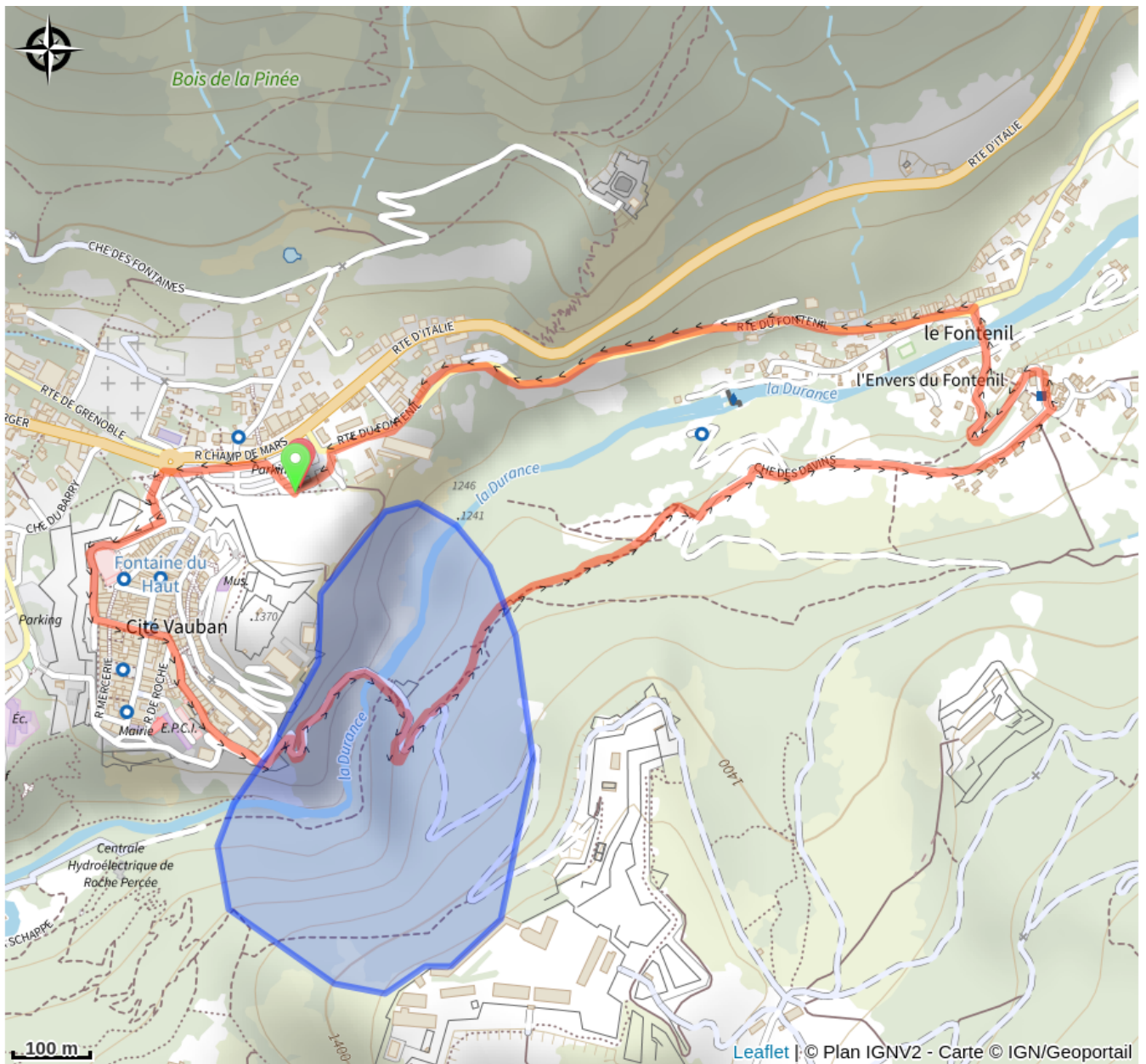
Profil altimétrique



Altitude min 1253 m Altitude max 1331 m

Balade à la découverte du patrimoine historique de la Cité Vauban et de ses alentours. Nombreux points de vues à découvrir.

Sur votre route...



Toutes les informations pratiques

Zones de sensibilité environnementale

Le long de votre itinéraire, vous allez traverser des zones de sensibilité liées à la présence d'une espèce ou d'un milieu particulier. Dans ces zones, un comportement adapté permet de contribuer à leur préservation. Pour plus d'informations détaillées, des fiches spécifiques sont accessibles pour chaque zone.

Grand-duc d'Europe

Période de sensibilité : Janvier, Février, Mars, Avril, Mai, Juin, Juillet, Août, Décembre

Contact : LPO PACA - Antenne de Briançon

04 92 21 94 17

hautes-alpes@lpo.fr

Nidification du Grand-duc d'Europe (espèce protégée)

Les pratiques qui peuvent avoir une interaction avec le Grand-duc d'Europe en période de nidification sont principalement le **vol libre, les vols motorisés et les pratiques verticales ou en falaise, comme l'escalade ou l'alpinisme**. Merci d'éviter cette zone !