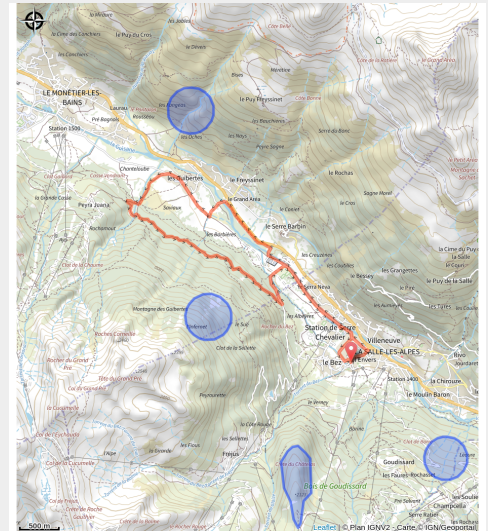


124_BLEU_VTT_32_le Bois des Guibertes

Hautes-Alpes



(0)



Infos pratiques

Pratique : VTT

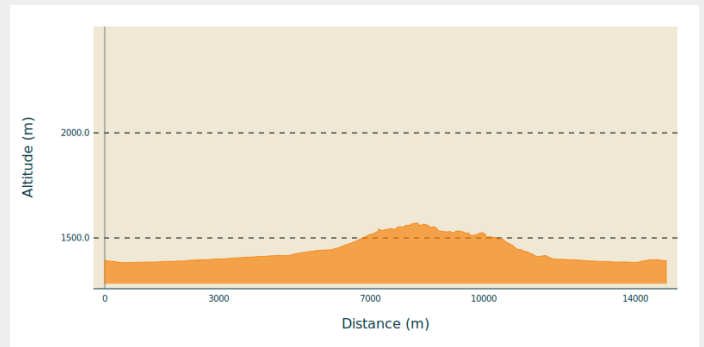
Longueur : 10.5 km

Dénivelé positif : 283 m

Difficulté : Bleu (facile)

Itinéraire

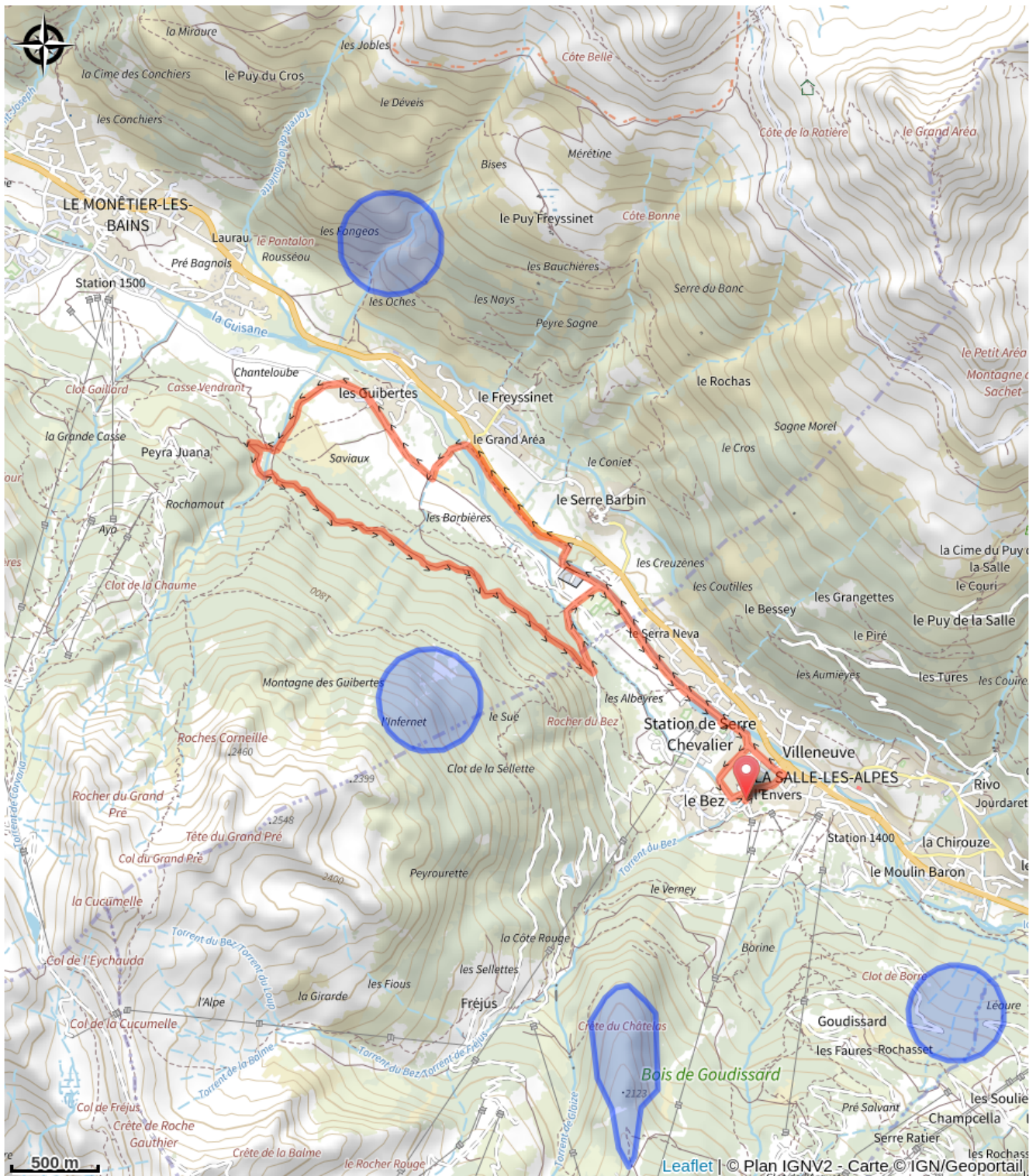
Profil altimétrique



Altitude min 1382 m Altitude max 1571 m

Balade famille sportive, majoritairement sur piste large entre le fond de vallée et la forêt de mélèze. Certaines montées sont raides.

Sur votre route...



Toutes les informations pratiques